


▲ AV. ASSIS BRASIL



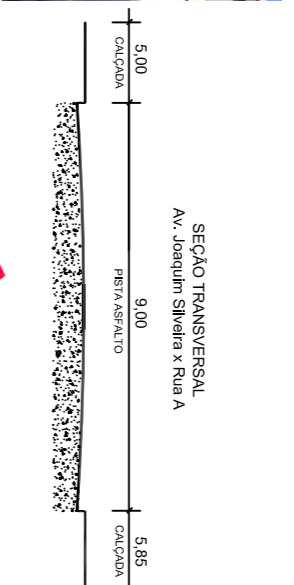

AV. JOAQUIM SILVEIRA



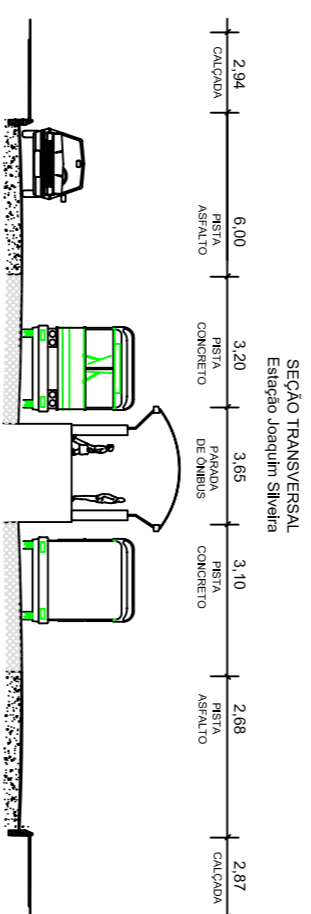
02



AV. JOAQUIM SILVEIRA

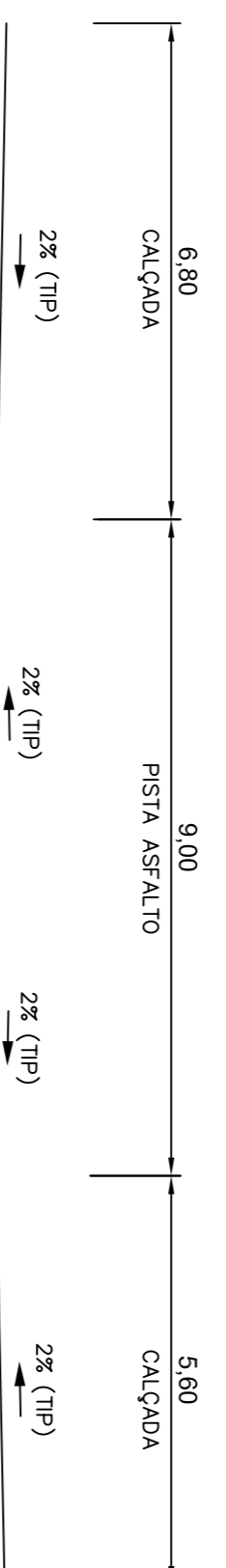


AV. SERTORIO

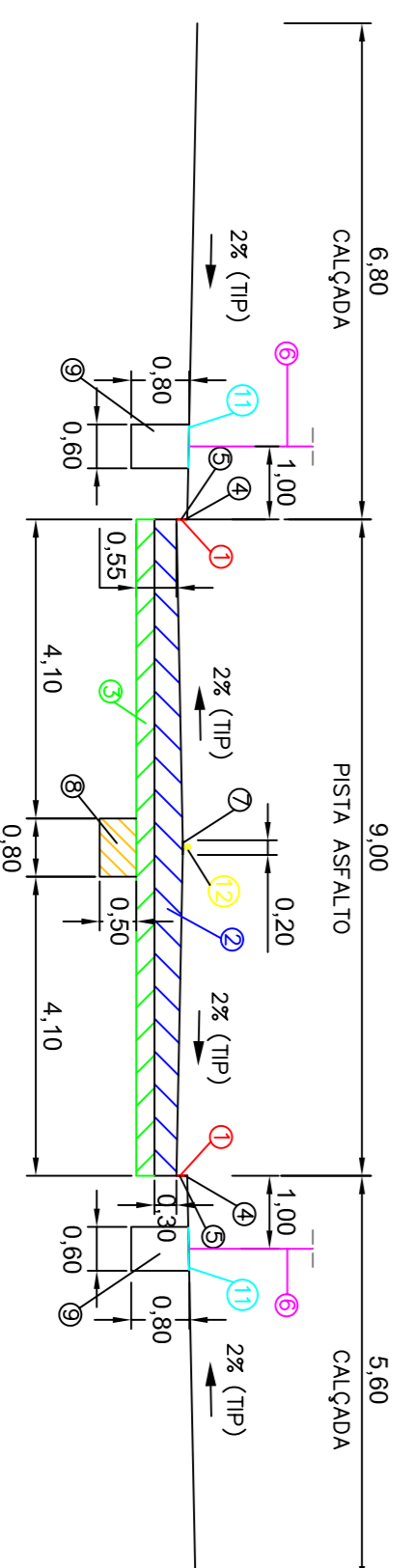


AV. JOAQUIM SILVEIRA

TRECHO TERMINAL TRIANGULO-RUA MONTEVERDI L=300,00m
SEÇÃO TRANSVERSAL ATUAL
ESCALA: 1/100

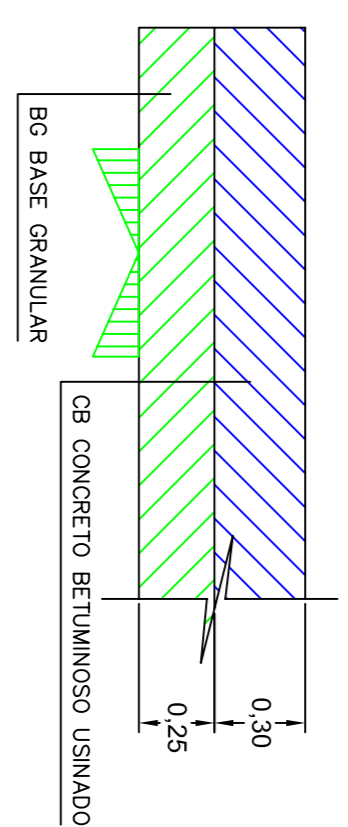


SEÇÃO TRANSVERSAL MODIFICADA
ESCALA: 1/100

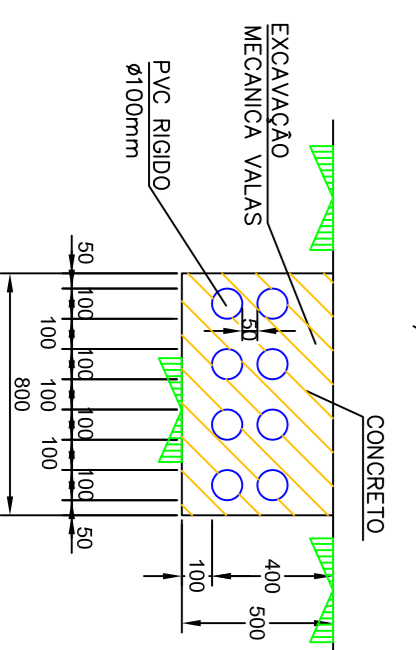


- LEGENDA**
- ① DEMOLIÇÃO DO MEIO-FIO
 - ② DEMOLIÇÃO DO CONCRETO BETUMINOSO
 - ③ ESCAVACÃO E COMPACTAÇÃO DO FUNDO ESCAVACÃO
 - ④ CONSTRUÇÃO DO MEIO-FIO
 - ⑤ REPERIÇÃO DA BOCA LARGA SIMPLES C/GRANULADO FUNDIDO
 - ⑥ POSTE DE ILUMINAÇÃO PÚBLICA n=10,00m 1 VAZÃO
 - ⑦ SINALIZAÇÃO HORIZONTAL TERMOPLÁSTICA HOT SPRAY REFLETIVA
 - ⑧ VALA DE CANALIZAÇÃO PÚBLICA
 - ⑨ VALA DE ILUMINAÇÃO PÚBLICA
 - ⑩ RECORTE DE CONCRETO ASFÁLTICO
 - ⑪ DEMOLIÇÃO EXECUÇÃO PAV COM PLACAS DE CIMENTO
 - ⑫ CAPIFARJO REFLETIVO PRISMÁTICO EM PAVIMENTO

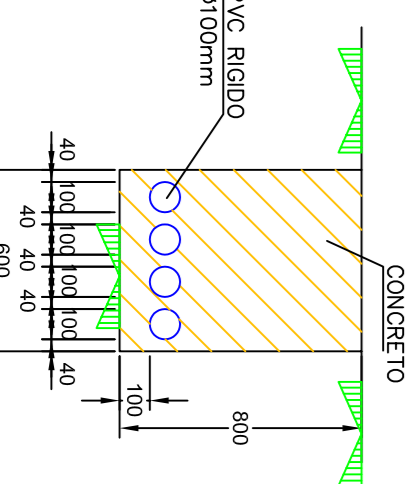
SEÇÃO DE PAVIMENTAÇÃO T0-031
ESCALA: 1/25



VALA DE CANALIZAÇÃO CONTROL
ESCALA: 1/25

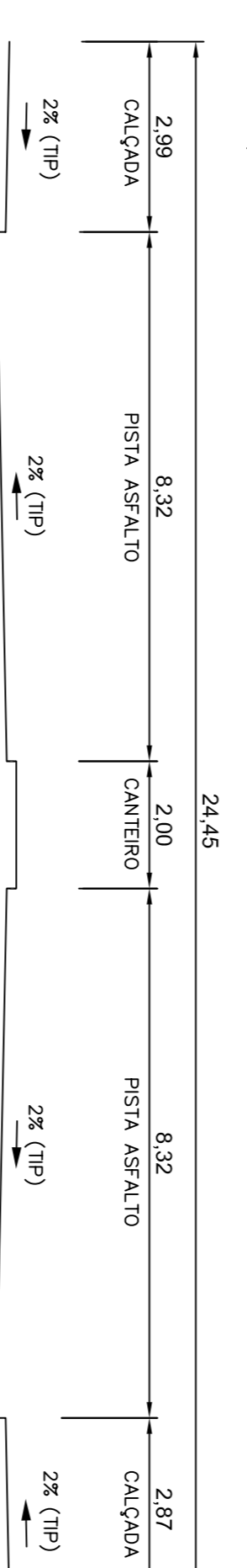


VALA DE ILUMINAÇÃO PÚBLICA
ESCALA: 1/25

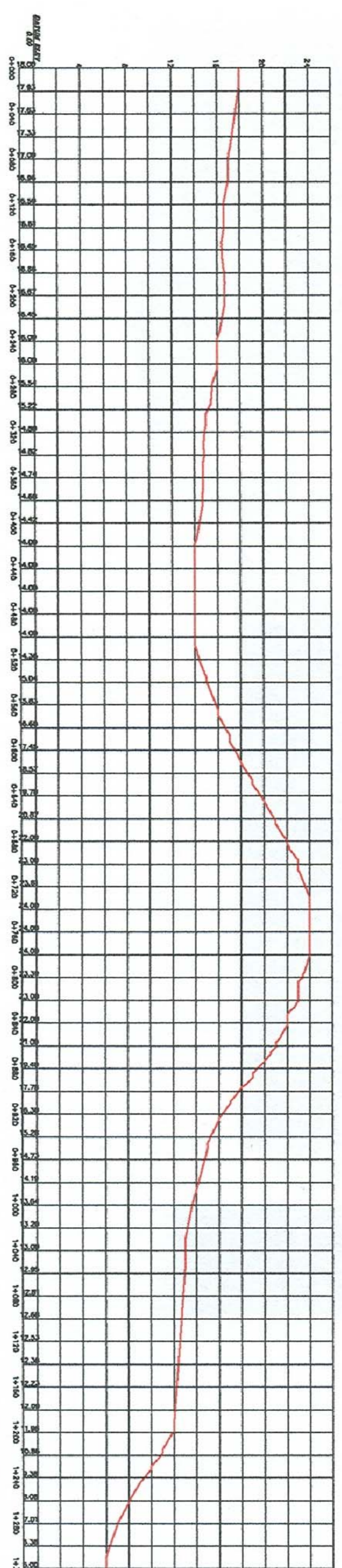
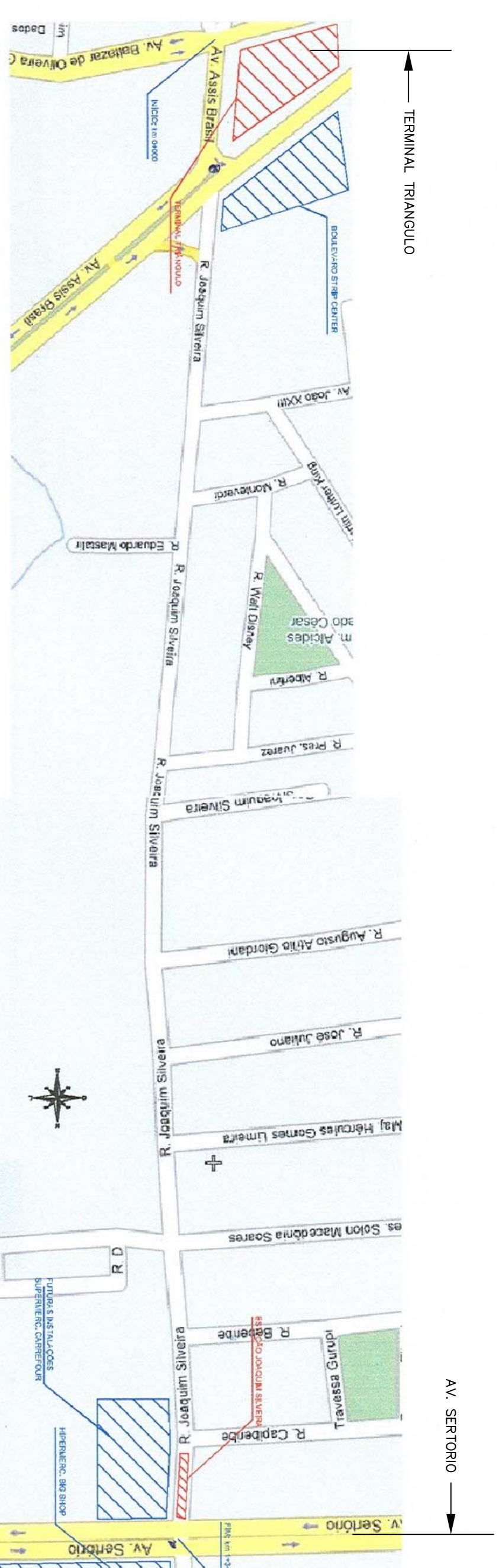
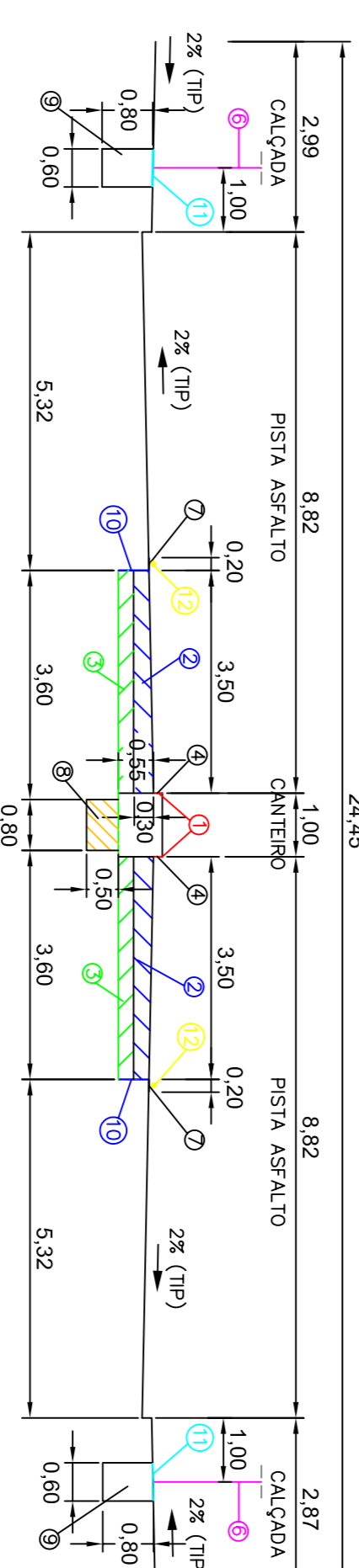


TRECHO R. MONTEVERDI - AVDA SERTORIO L=910,00m

SEÇÃO TRANSVERSAL ATUAL
ESCALA: 1/100



SEÇÃO TRANSVERSAL MODIFICADA
ESCALA: 1/100



Projeto	PROJETO BRT CORREDOR NORTE RUA JOAQUIM SILVEIRA
Consortio	gatilva 9T FARVA
Constituintes	PMPA - Prefeitura Municipal de Porto Alegre EPTC - Empresa Pública de Transporte e Circulação
Gerência	GPMM - Gerência de Projetos Estratégicos de Mobilidade
Projeto	Projeto
Relatório	Relatório
Mapa	Mapa
Data	24/09/2008
Escala	1/100
Quantidade	2.1
Folha	01/01