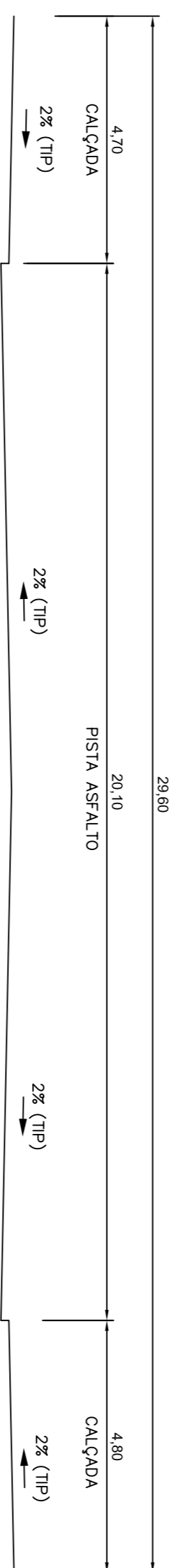
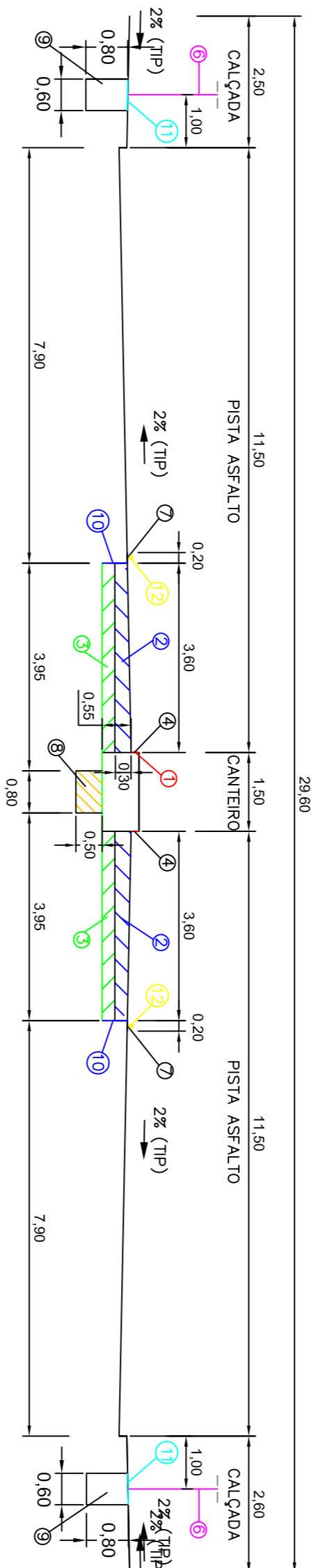


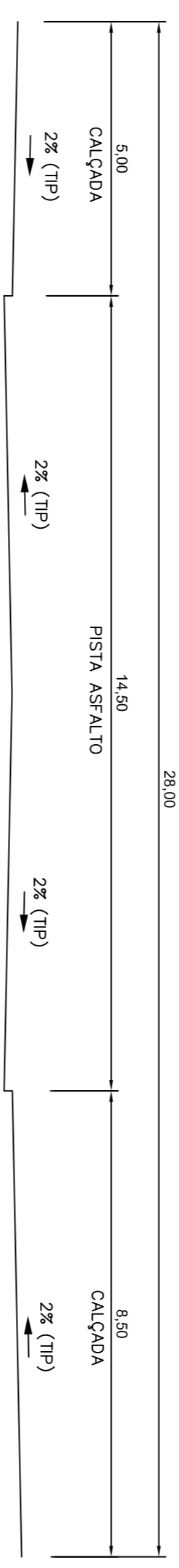
TRECHO RUA VIGARIO JOSE INACIO - PC PEREIRA L=155,00m
SEÇÃO TRANSVERSAL ATUAL
ESCALA: 1/100



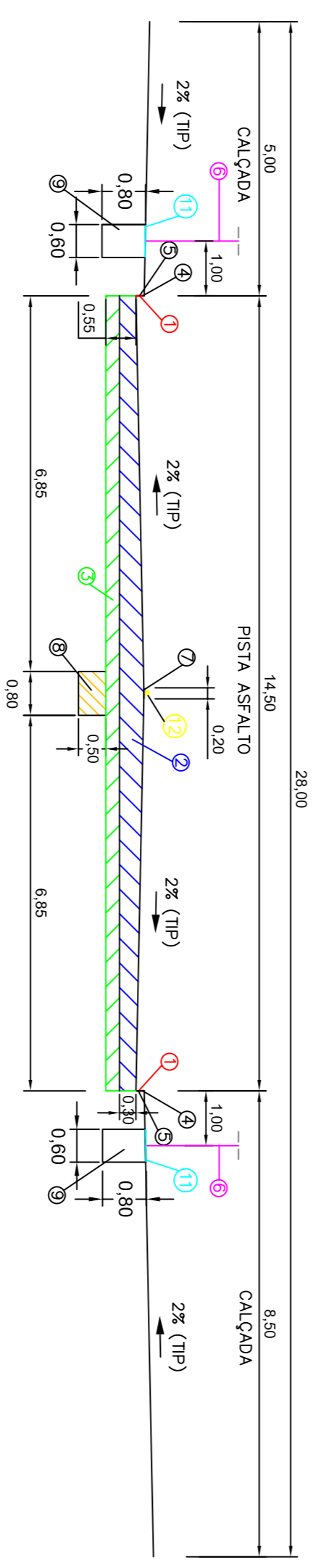
SEÇÃO TRANSVERSAL MODIFICADA
ESCALA: 1/100



TRECHO PC PEREIRA - AV BORGES DE MADEIROS L=125,00m
SEÇÃO TRANSVERSAL ATUAL
ESCALA: 1/100



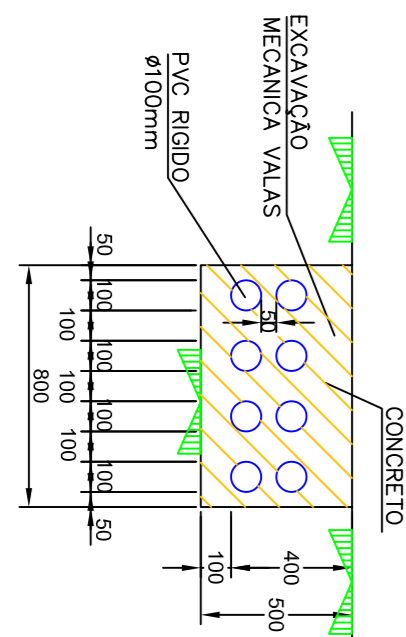
SEÇÃO TRANSVERSAL MODIFICADA
ESCALA: 1/100



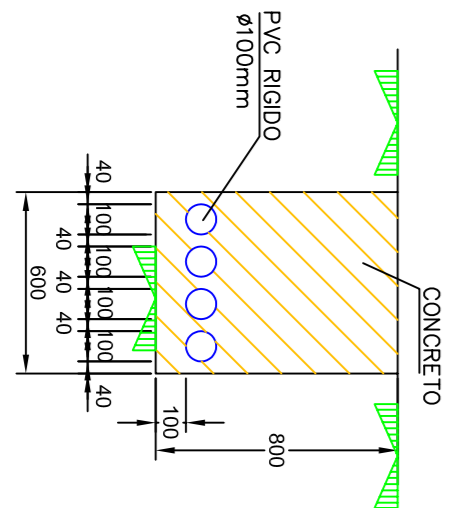
AV. JULIO DE CASTILHOS
ESCALA: 1/25

- SIMBOLOGIA**
- ① DEMOLIÇÃO DO MEIO-FIO
 - ② DEMOLIÇÃO DO CONCRETO BETUMINOSO
 - ③ ESCAVAÇÃO E COMPACTAÇÃO DO FONDO ESCAVAÇÃO
 - ④ CONSTRUÇÃO DO MEIO-FIO
 - ⑤ REPERIÇÃO DO BOCA LOMO SIMPLE C/SREIHA FERRO FUNDIDO
 - ⑥ POSTE DE ILUMINAÇÃO PÚBLICA h=10,00m 1 UD/20m
 - ⑦ SINALIZAÇÃO HORIZONTAL, TERMOPLÁSTICA HOT SPRAY REFLETIVA
 - ⑧ VALA DE CANALIZAÇÃO CONTROL
 - ⑨ VALA DE ILUMINAÇÃO PÚBLICA
 - ⑩ RECORTE DE CONCRETO ASFALTICO
 - ⑪ DEMOLIÇÃO EXECUÇÃO PAV COM PLACAS DE CONCRETO DE CIMENTO
 - ⑫ CAPILARRO REFLETIVO PRISMÁTICO EM PAVIMENTO

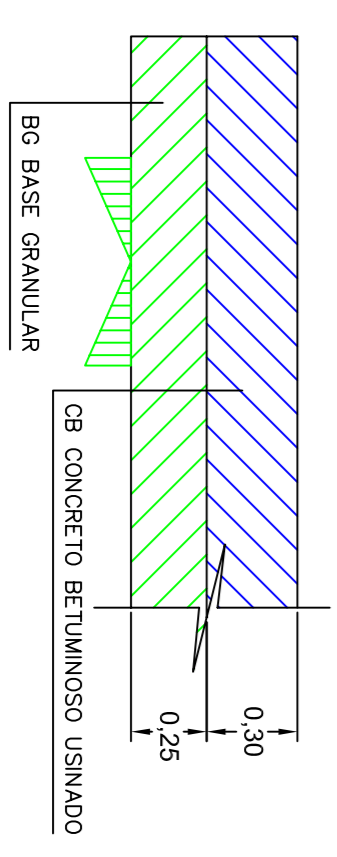
VALA DE CANALIZAÇÃO CONTROL
ESCALA: 1/25



VALA DE ILUMINAÇÃO PÚBLICA
ESCALA: 1/25



SEÇÃO DE PAVIMENTAÇÃO T0-031
ESCALA: 1/25



Projeto	PROJETO BRT CORREDOR CENTRO AVDA. JULIO DE CASTILHOS (RODOVIÁRIA - BORGES DE MADEIROS)
Projeto	24/09/2008
Escala	1/100
Quantidade	3,1
Revisão	02/02

Consortio

gêlinas

9

FAREY

PMPA - Prefeitura Municipal de Porto Alegre
EPTC - Empresa Pública de Transporte e Circulação

GPEN - Gerência de Projetos Estratégicos de Mobilidade

Diretoria de Transporte