

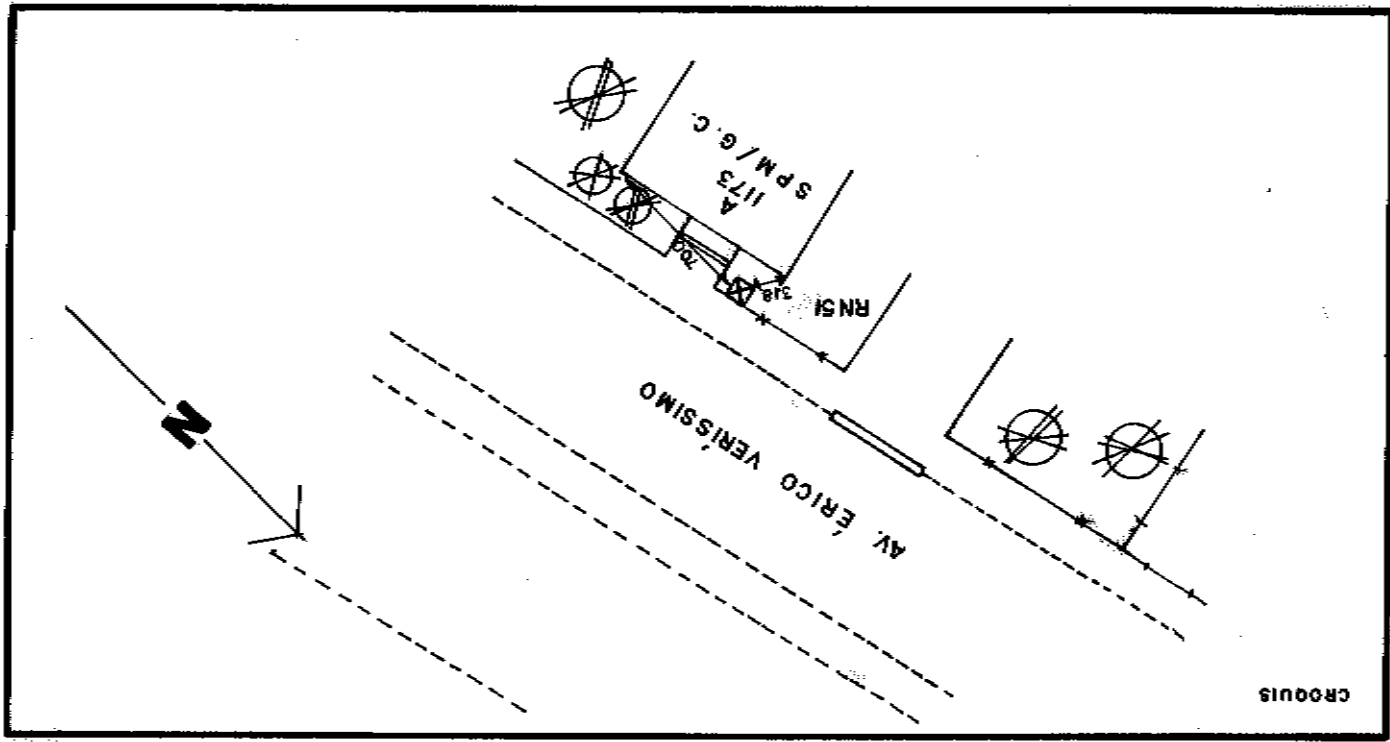
OBS.:

Fx. = II Foto=0535

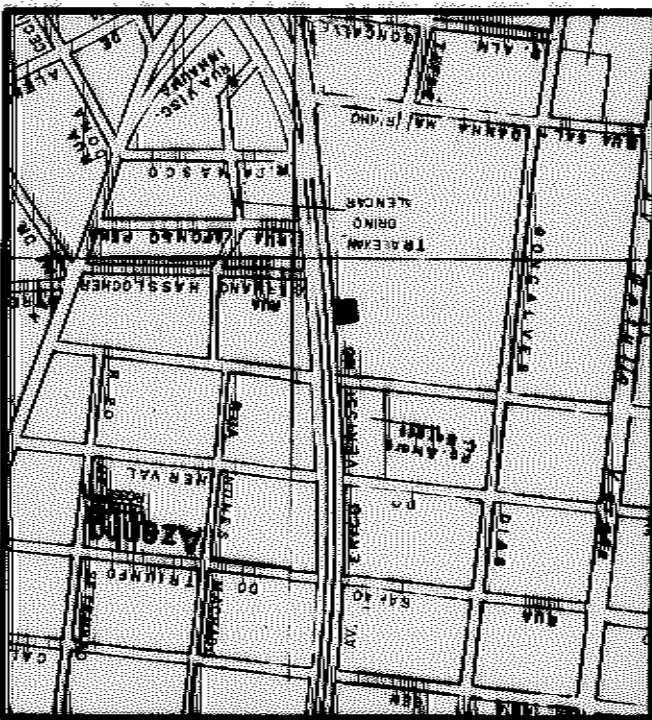
LOCALIZAÇÃO: CARTA 1:10.000 Nº 2987 2 F

68

F.69




CROQUIS



7.701	MARÉGRAFO DE IMBITUBA	CNPM 8.041
ALTITUDE	DATUM ALTIMÉTRICO	ORIGEM / COTA
DESCRIÇÃO DA REFERÊNCIA DE NÍVEL		

OSI
RN Nº



CONVÊNIO PMPA - METROPLAN

SECRETARIA DO PLANEJAMENTO MUNICIPAL

FUNDAÇÃO METROPOLITANA DE PLANEJAMENTO

