



CONVÊNIO PMPA - METROPLAN
SECRETARIA DO PLANEJAMENTO MUNICIPAL
FUNDAÇÃO METROPOLITANA DE PLANEJAMENTO



RN Nº

084

DESCRIÇÃO DA REFERÊNCIA DE NÍVEL

ALTITUDE

ORIGEM / COTA

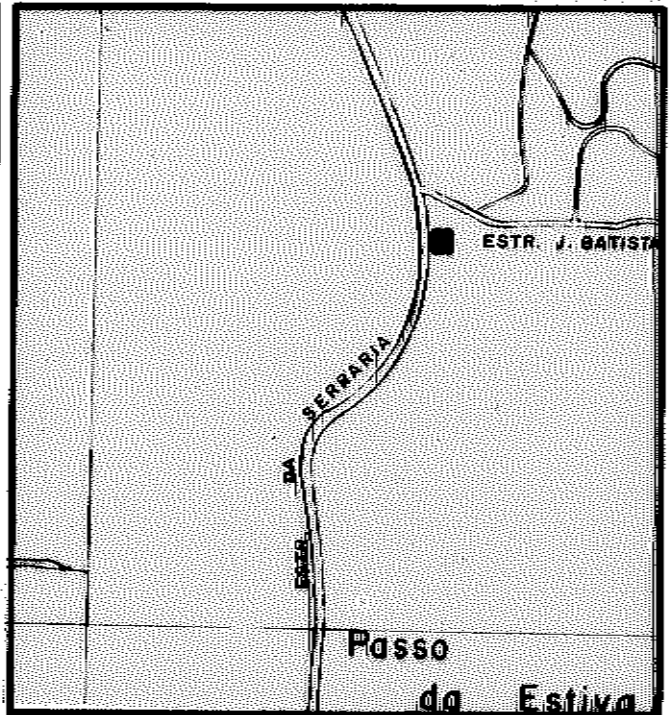
DATA DE COLOCAÇÃO

DATUM ALTIMÉTRICO


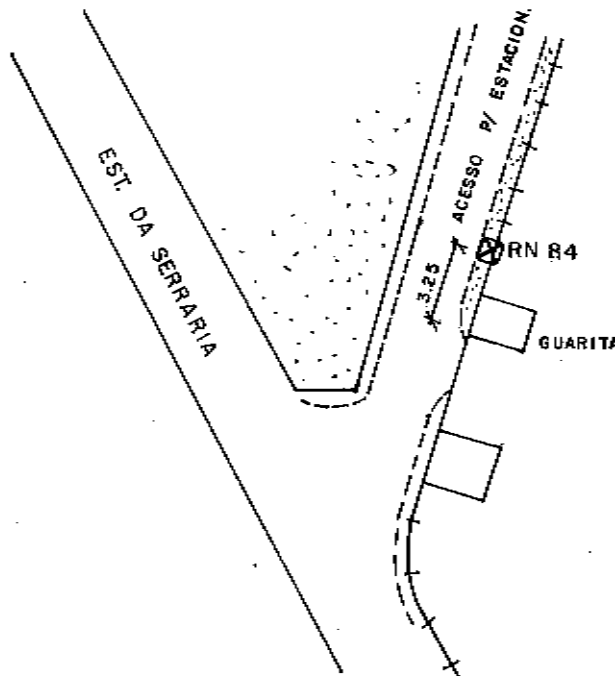
CMPM 6.114

MARÉGRAFO DE IMBITUBA

5.774



CROQUIS



LOCALIZAÇÃO: CARTA 1:10.000 Nº 2987.2.P

P. 77

Fx=11A Foto= 2525

OBS.: Ao lado esquerdo do portão de entrada entre o meio-fio e o muro.

LOCALIZADO - REV. AGO/05 - ENG. MARCELO

VIII