



CONVÊNIO PMPA - METROPLAN
SECRETARIA DO PLANEJAMENTO MUNICIPAL
FUNDAÇÃO METROPOLITANA DE PLANEJAMENTO



RN Nº

143

DESCRIÇÃO DA REFERÊNCIA DE NÍVEL

ALTITUDE

ORIGEM / COTA

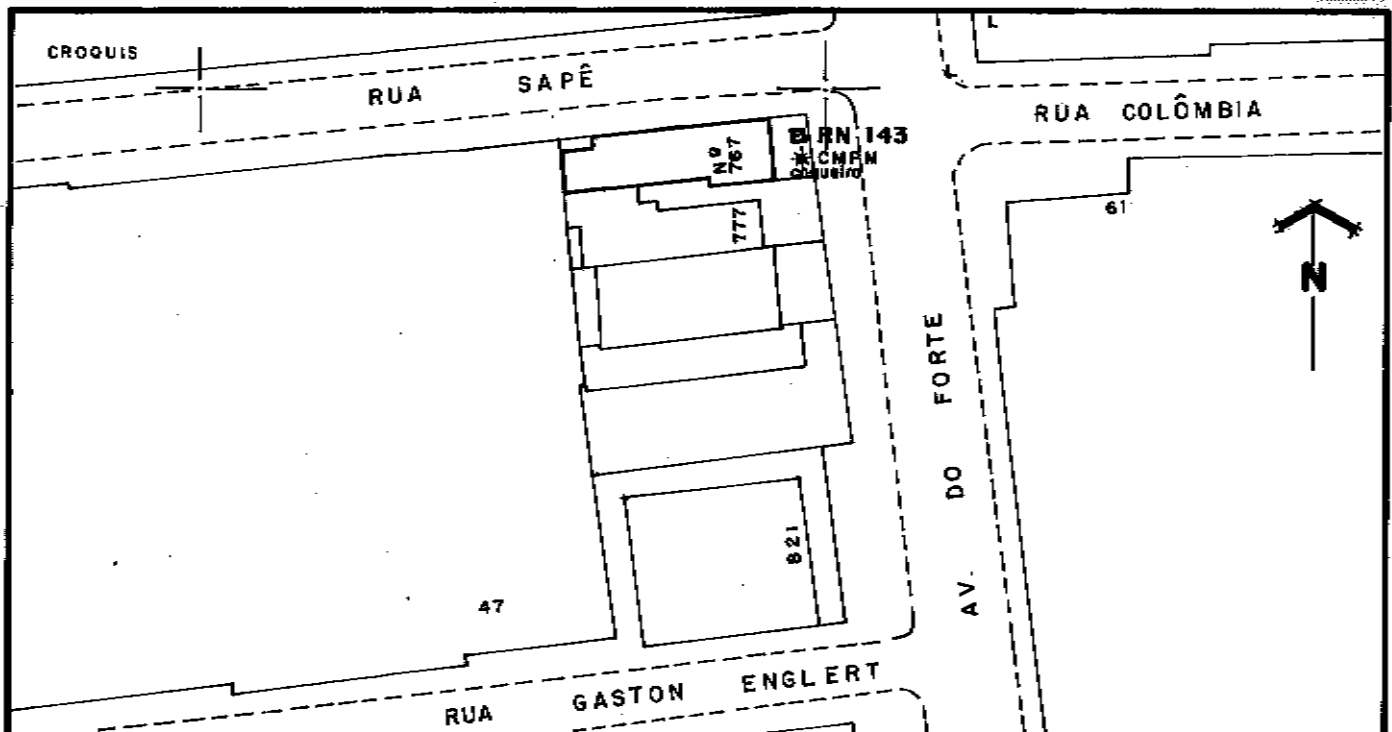


DATA DE COLOCAÇÃO

DATUM ALTIMÉTRICO

C M P M

MARÉGRAFO DE IMBITUBA

43,315 m



LOCALIZAÇÃO: CARTA 1:10.00 Nº 2987.2.B

B.96

OBS.: REVISADO EM 22/04/94. RN NÃO LOC. -SOTERRADO.

OK - REVISADO EM JUN/03 - ENG.

ROVEDA