



CONVÊNIO PMPA - METROPLAN
SECRETARIA DO PLANEJAMENTO MUNICIPAL
FUNDAÇÃO METROPOLITANA DE PLANEJAMENTO



RN Nº

150

DESCRIÇÃO DA REFERÊNCIA DE NÍVEL

ALTITUDE

ORIGEM / COTA

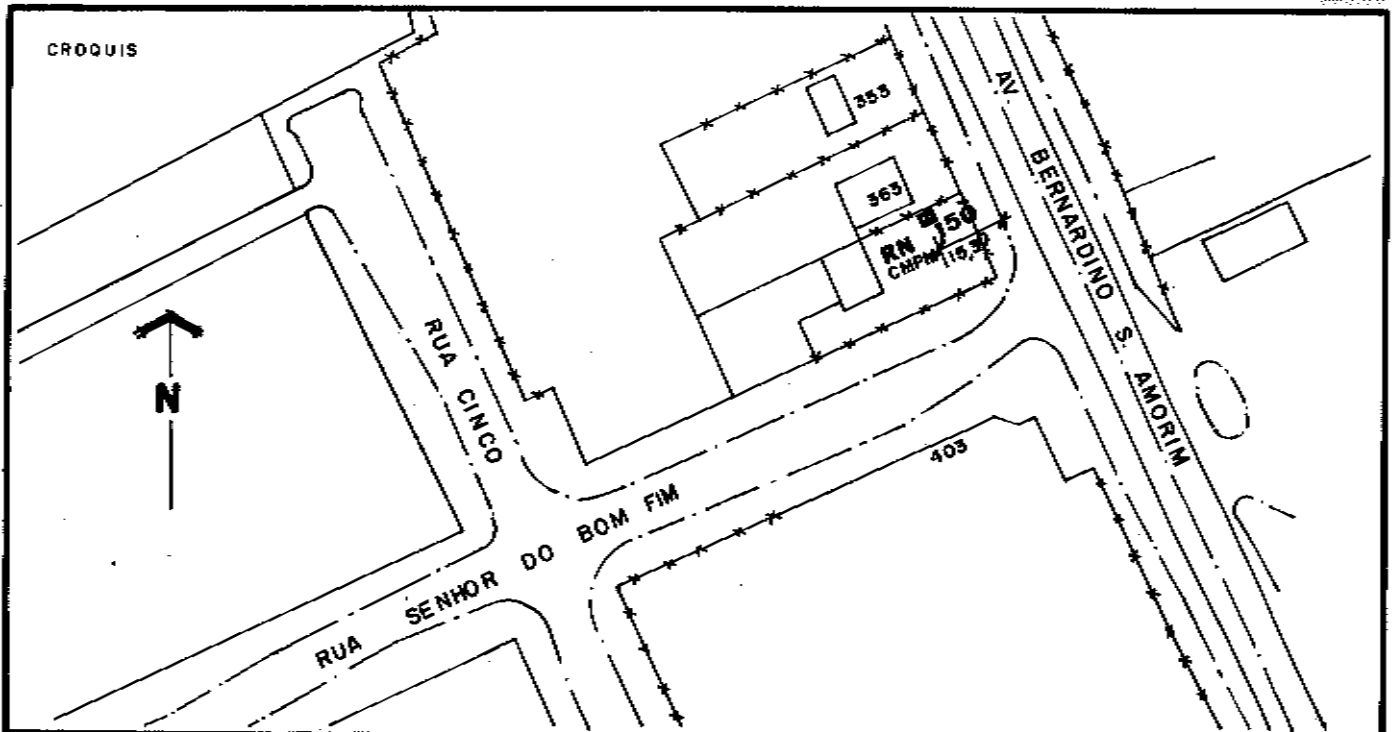


DATA DE COLOCAÇÃO

DATUM ALTIMÉTRICO

CMPM

MARÉGRAFO DE IMBITUBA

3.769 m



LOCALIZAÇÃO: CARTA 1:1000 Nº 2970.4.X.

X.73

OBS.: VISTORIADO EM 24/11/93. ENTERRADO ± 20 cm DE TERRA.

LOCALIZADO - REV. JAN/07 - ENG. LEANDRO