



CONVÊNIO PMPA - METROPLAN
SECRETARIA DO PLANEJAMENTO MUNICIPAL
FUNDAÇÃO METROPOLITANA DE PLANEJAMENTO



RN Nº

155

DESCRIÇÃO DA REFERÊNCIA DE NÍVEL

ALTITUDE

ORIGEM / COTA

DATA DE COLOCAÇÃO

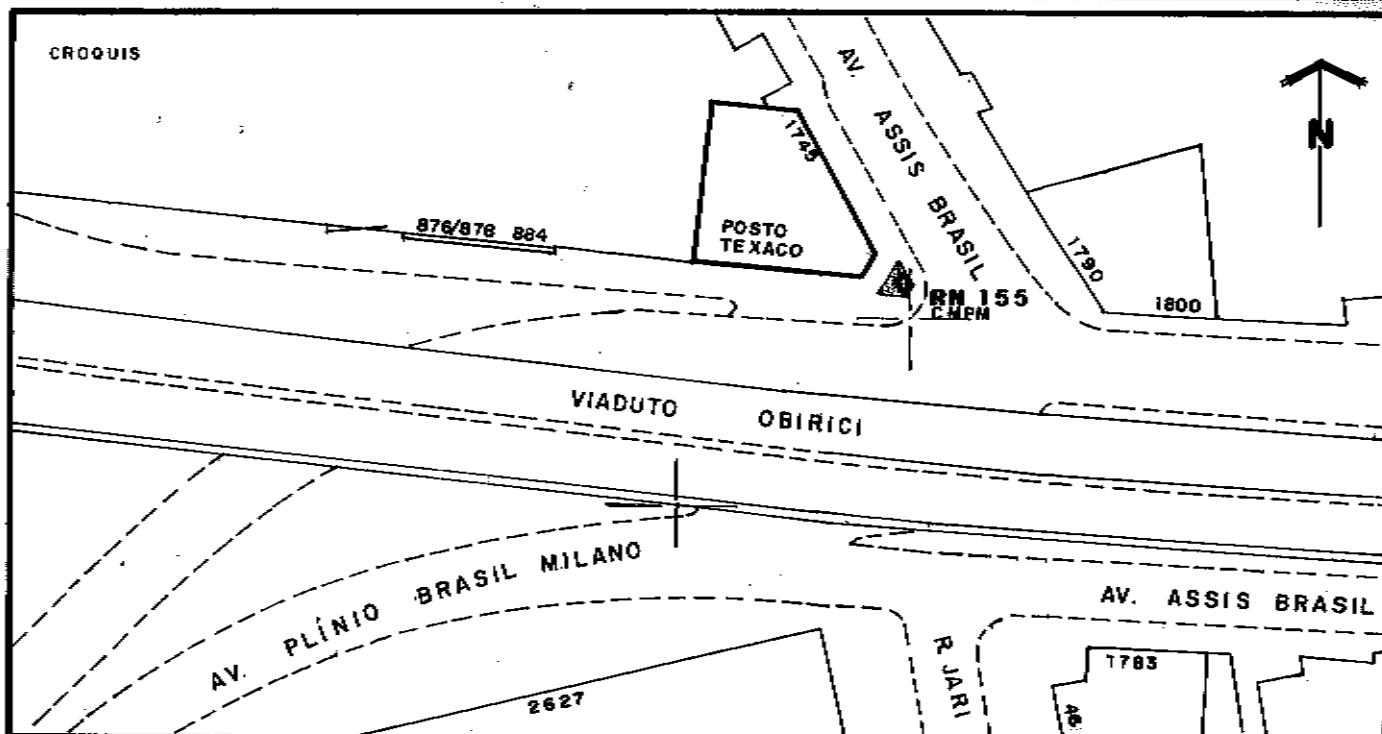


DATUM ALTIMÉTRICO

CMPM

25/08

MARÉGRAFO DE IMBITUBA

9,003 m



LOCALIZAÇÃO : CARTA 1:1000 Nº 2987.2.B

B. 67

OBS.: VISTORIADO EM 13/10/93. EM ÓTIMAS CONDIÇÕES.

OK - REVISADO EM JUN/03 - ENG. ROVEDA