



CONVÊNIO PMPA - METROPLAN
 SECRETARIA DO PLANEJAMENTO MUNICIPAL
 FUNDAÇÃO METROPOLITANA DE PLANEJAMENTO



RN Nº

156

DESCRIÇÃO DA REFERÊNCIA DE NÍVEL

ALTITUDE

ORIGEM / COTA

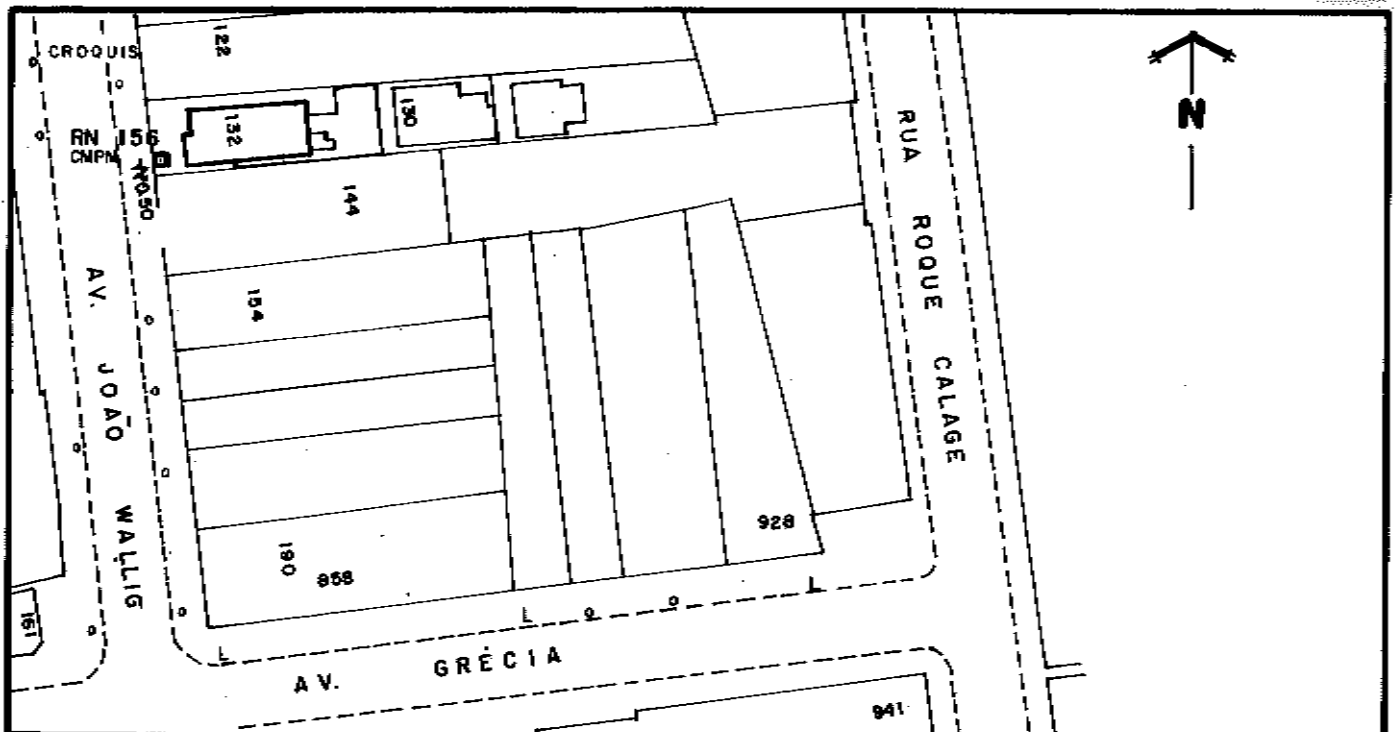


DATA DE COLOCAÇÃO

DATUM ALTIMÉTRICO

C M P M

MARÉGRAFO DE IMBITUBA

12,909 m



LOCALIZAÇÃO: CARTA 1:1000 Nº 2987. 2.B

B.77

OBS.: REVISADO EM 31/01/94. EM BOAS CONDIÇÕES.

OK - REVISADO EM JUN/03 - ENG. LEANDRO