



CONVÊNIO PMPA - METROPLAN  
SECRETARIA DO PLANEJAMENTO MUNICIPAL  
FUNDAÇÃO METROPOLITANA DE PLANEJAMENTO



RN Nº

175

DESCRIÇÃO DA REFERÊNCIA DE NÍVEL

ALTITUDE

ORIGEM / COTA



DATA DE COLOCAÇÃO

DATUM ALTIMÉTRICO

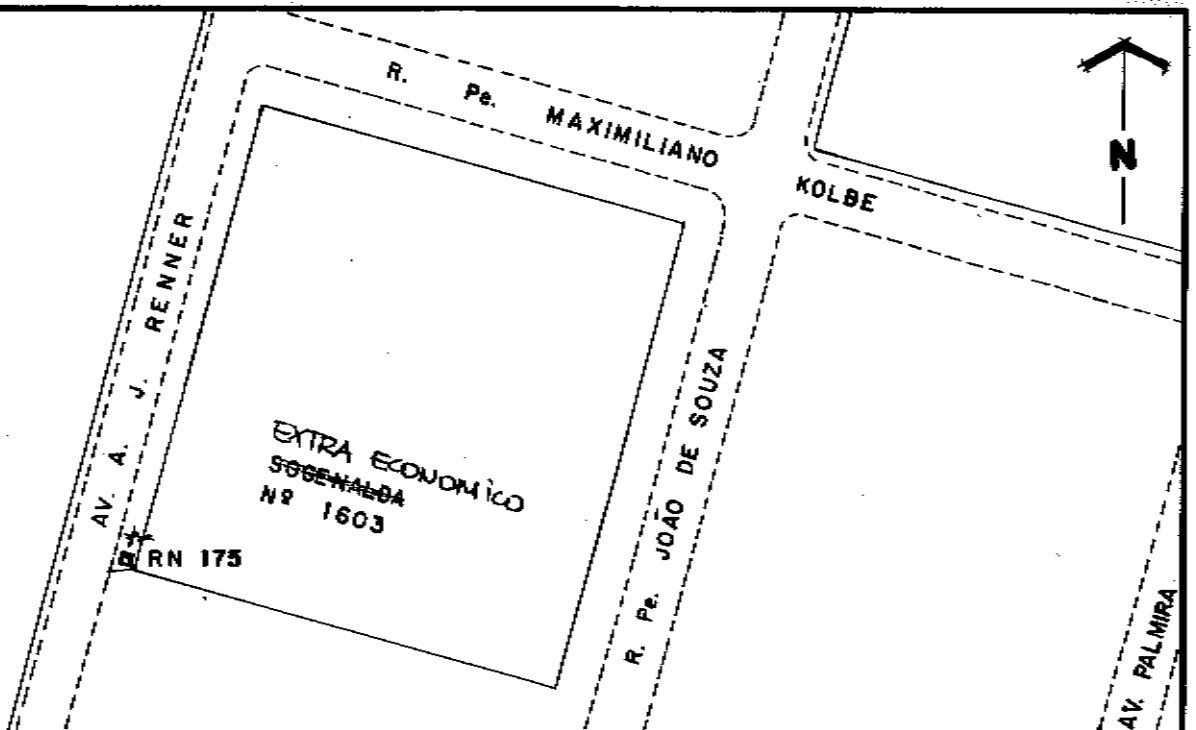
CMPM

MARÉGRAFO DE IMBITUBA

3,553 m



CROQUIS



LOCALIZAÇÃO: CARTA 1:1000 Nº 2940.V.

V. 13

(Esc. Reduzida)

OBS.: RN REVISADO EM 07/02/94. EM CONDIÇÕES.

OK - REVISADO EM JUN/03 - ENG. LEANDRO