



CONVÊNIO PMPA - METROPLAN
SECRETARIA DO PLANEJAMENTO MUNICIPAL
FUNDAÇÃO METROPOLITANA DE PLANEJAMENTO



RN Nº

185

DESCRIÇÃO DA REFERÊNCIA DE NÍVEL

ALTITUDE

ORIGEM / COTA

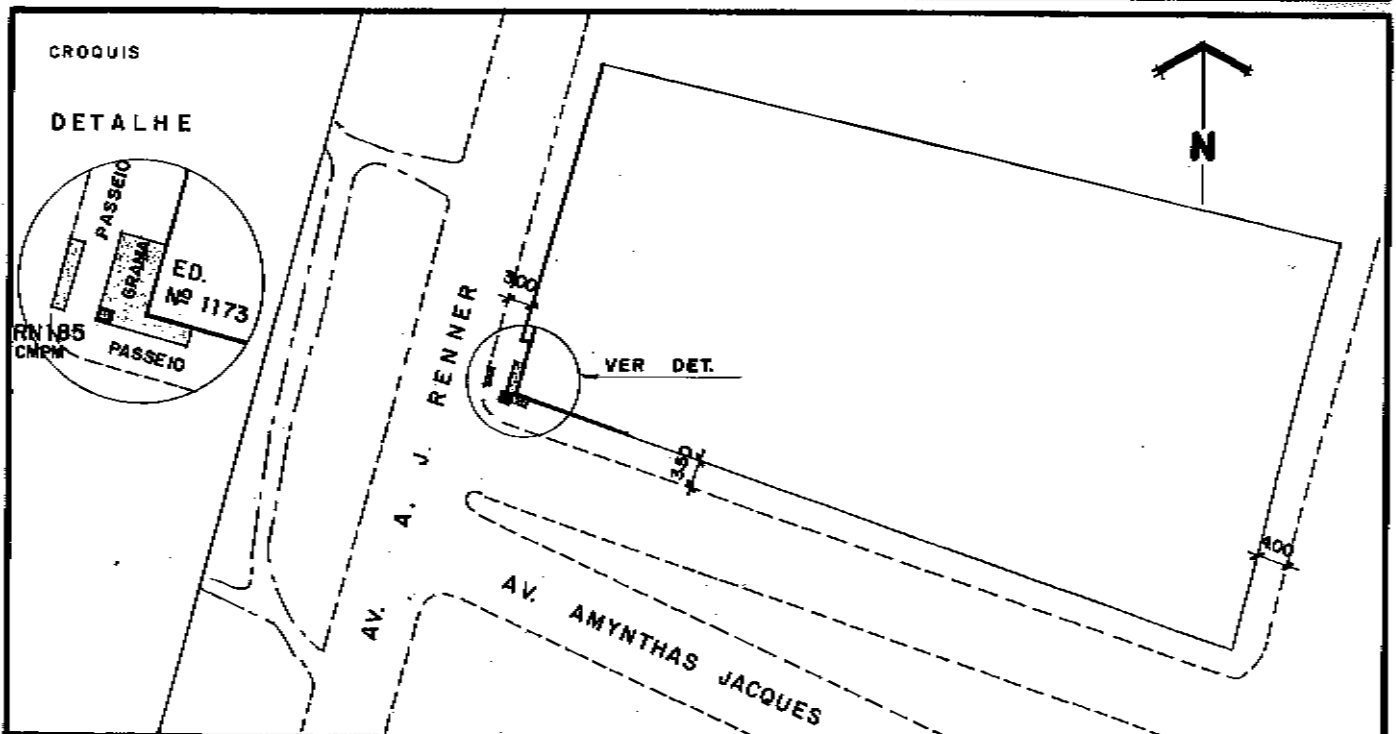


DATA DE COLOCAÇÃO

DATUM ALTIMÉTRICO

GMPM

MARÉGRAFO DE IMBITUBA

3,286 m



LOCALIZAÇÃO: CARTA 1:1000 Nº 2970.4.V

V.12

RN 185 - NO CANTO DO CANTEIRO DO PASSEIO.

OBS.: REVISADO EM 07/02/94. EM CONDIÇÕES.

OK - REVISADO EM JUN/03 - ENG. LEANDRO