



CONVÊNIO PMPA - METROPLAN  
 SECRETARIA DO PLANEJAMENTO MUNICIPAL  
 FUNDAÇÃO METROPOLITANA DE PLANEJAMENTO



RN Nº

186

DESCRIÇÃO DA REFERÊNCIA DE NÍVEL

ALTITUDE

ORIGEM / COTA

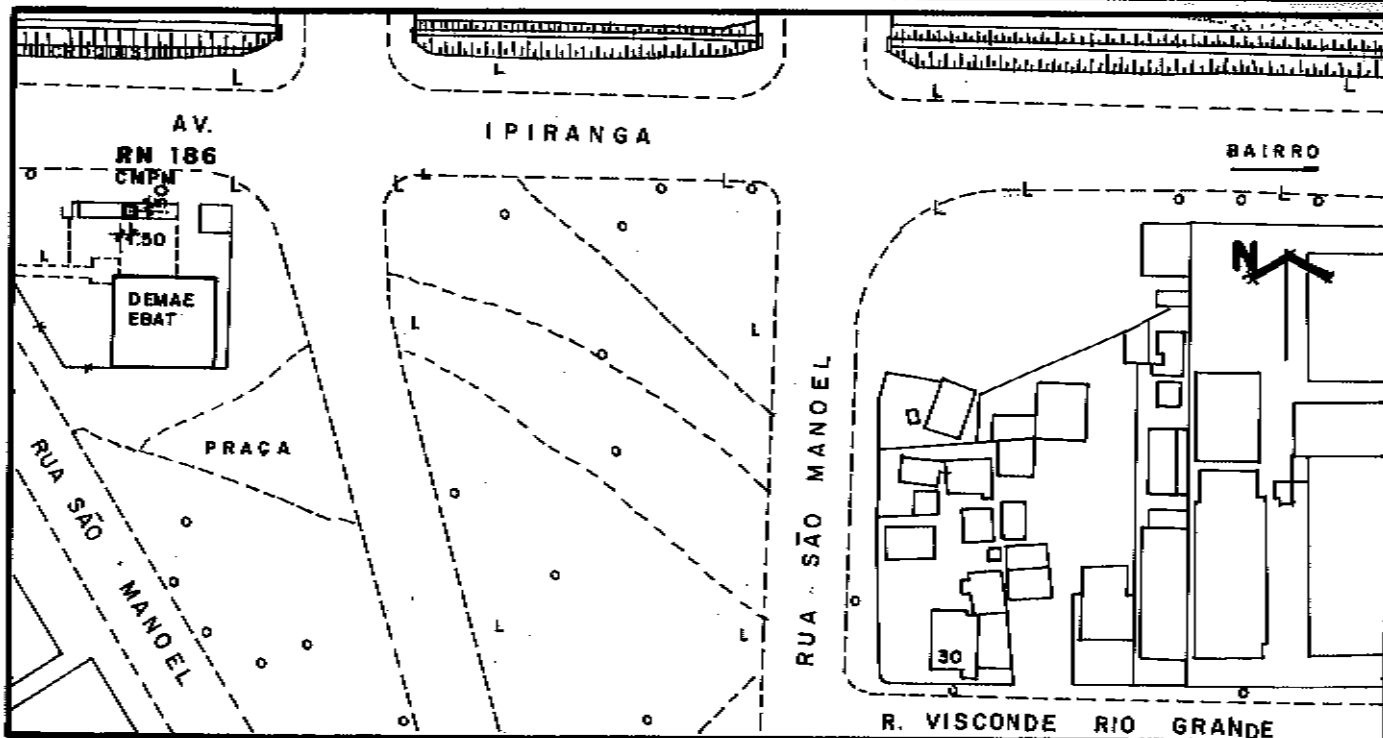


DATA DE COLOCAÇÃO

DATUM ALTIMÉTRICO

C M P M

MARÉGRAFO DE IMBITUBA

5,514 m



LOCALIZAÇÃO: CARTA 1:10 00 Nº 2987.2.A

A.91

OBS.: REVISADO EM 11/04/94. RN EM CONDIÇÕES.

LOCALIZADO - REV. JUN/03 - ENG. ROVEDA