



CONVÊNIO PMPA - METROPLAN
SECRETARIA DO PLANEJAMENTO MUNICIPAL
FUNDAÇÃO METROPOLITANA DE PLANEJAMENTO



RN Nº

188

DESCRIÇÃO DA REFERÊNCIA DE NÍVEL

ALTITUDE

ORIGEM / COTA

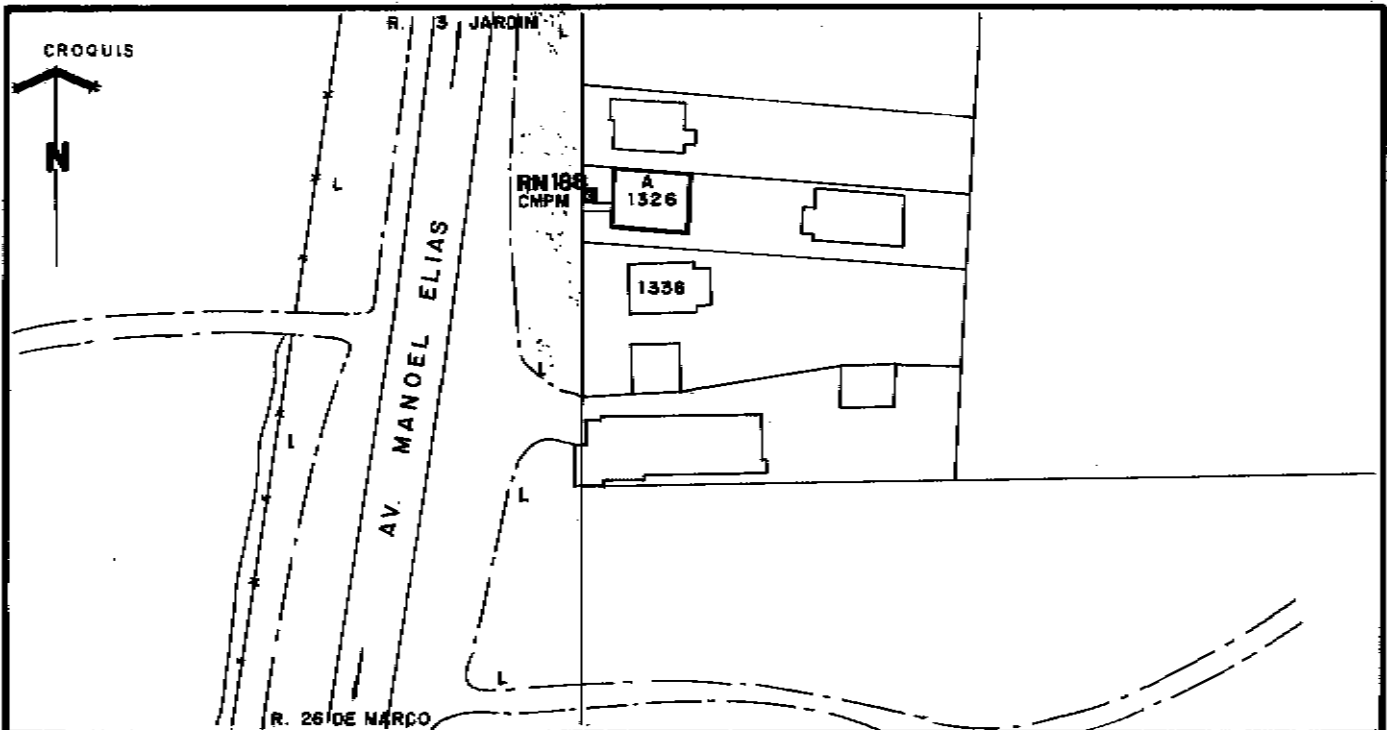


DATA DE COLOCAÇÃO

DATUM ALTIMÉTRICO

CMPM

MARÉGRAFO DE IMBITUBA

54,687 m



LOCALIZAÇÃO : CARTA 1:1000 Nº 2987.2.C

C.64/54

OBS.: VISTORIADO EM 10/11/93. OBS.: SOB RALO PEQUENO NO RECUEO JARDIM.

LOCALIZADO - REV. AGO/05 - ENG. LEANDRO