



CONVÊNIO PMPA - METROPLAN
SECRETARIA DO PLANEJAMENTO MUNICIPAL
FUNDAÇÃO METROPOLITANA DE PLANEJAMENTO



RN Nº

200

DESCRIÇÃO DA REFERÊNCIA DE NÍVEL

ALTITUDE

ORIGEM / COTA

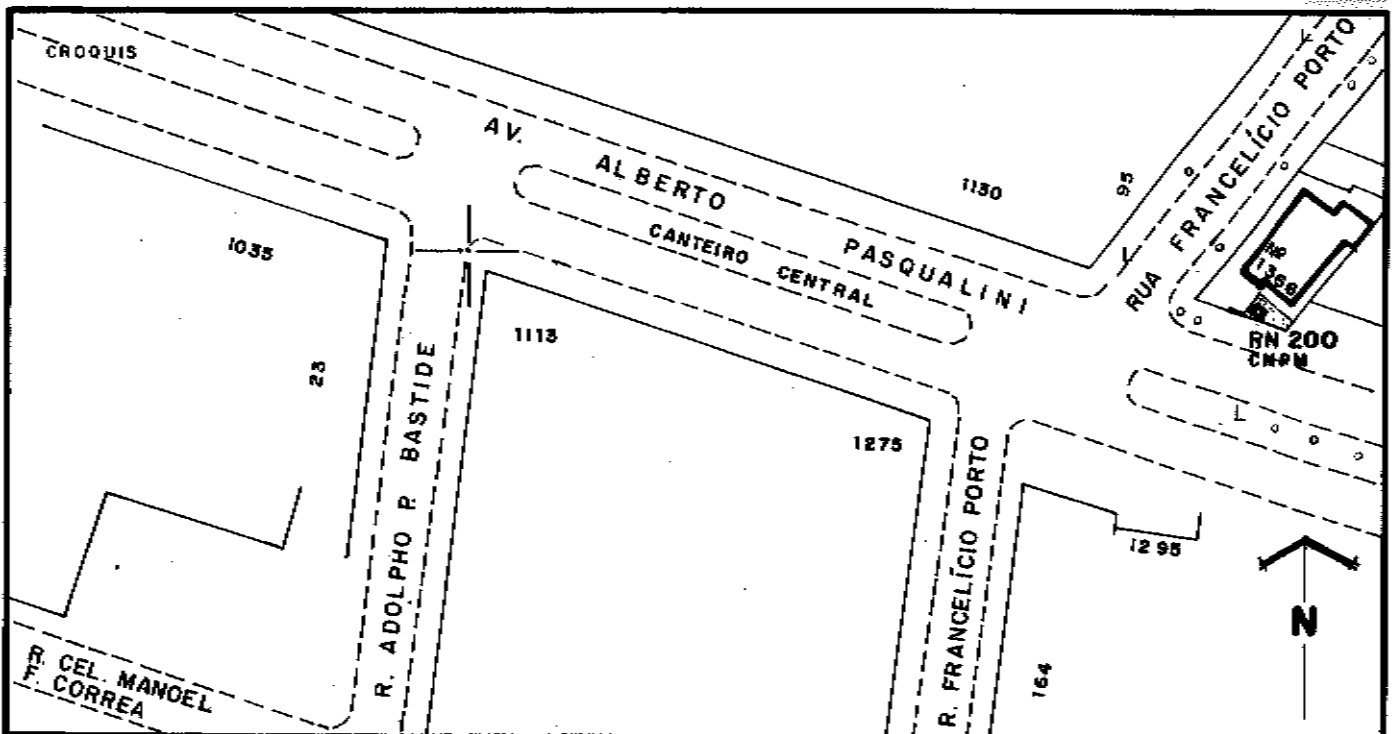


DATA DE COLOCAÇÃO

DATUM ALTIMÉTRICO

CMPM

MARÉGRAFO DE IMBITUBA

57,347 m



LOCALIZAÇÃO: CARTA 1:1000 Nº 2987.2.C

C.23

OBS.: RN DE CHÃO. REVISADO EM 11/01/94. EM BOAS CONDIÇÕES.

LOCALIZADO - REV. SET/03 - ENG. LEANDRO