



CONVÊNIO PMPA - METROPLAN
SECRETARIA DO PLANEJAMENTO MUNICIPAL
FUNDAÇÃO METROPOLITANA DE PLANEJAMENTO



RN Nº

202

DESCRIÇÃO DA REFERÊNCIA DE NÍVEL

ALTITUDE

ORIGEM / COTA

DATA DE COLOCAÇÃO

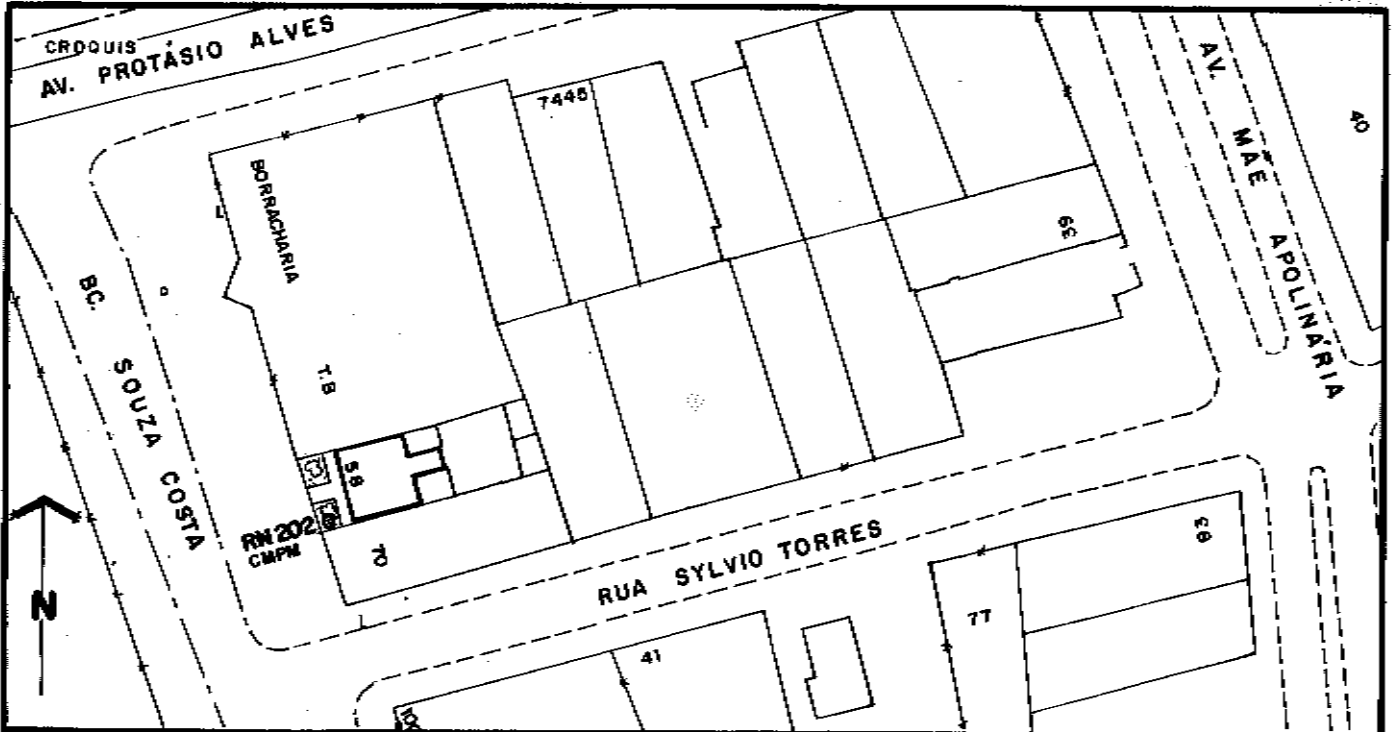


DATUM ALTIMÉTRICO

CMPM

06/09

MARÉGRAFO DE IMBITUBA

97,789 m



LOCALIZAÇÃO: CARTA 1:1000 Nº 2987.2.C

C. 21

OBS.: REVISADO EM 05/01/94. EM BOAS CONDIÇÕES.

OK - REVISADO EM OUT/03 - ENG.

LEANDRO