



CONVÊNIO PMPA - METROPLAN
 SECRETARIA DO PLANEJAMENTO MUNICIPAL
 FUNDAÇÃO METROPOLITANA DE PLANEJAMENTO



RN Nº

204

DESCRIÇÃO DA REFERÊNCIA DE NÍVEL

ALTITUDE

ORIGEM / COTA

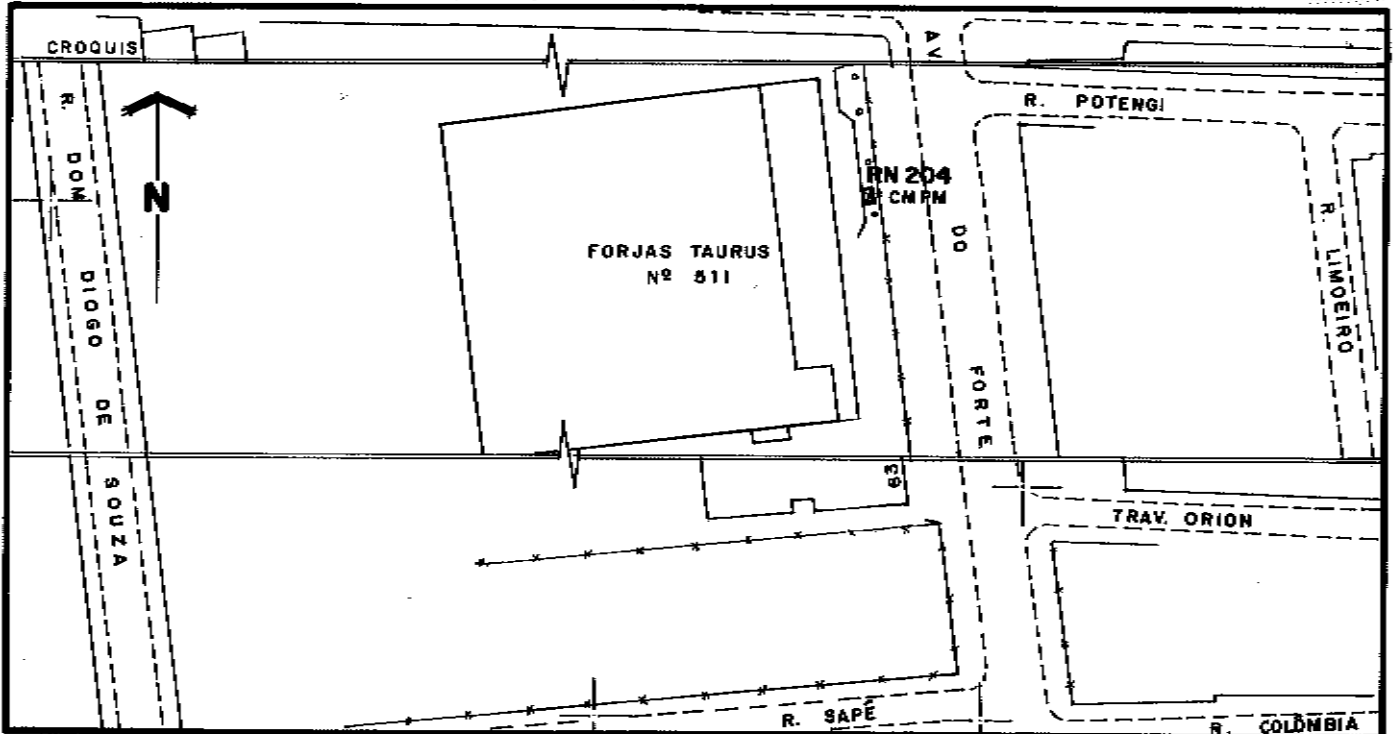


DATA DE COLOCAÇÃO

DATUM ALTIMÉTRICO

CMPM

MARÉGRAFO DE IMBITUBA

29,494 m



LOCALIZAÇÃO: CARTA 1:1000 Nº 2987.2.B

B.97

(Esc. Reduzido)

OBS.: VISTORIADO EM 24/11/93. ÓTIMAS CONDIÇÕES.

OK - REVISADO EM JUN/03 - ENG. ROVEDA