



CONVÊNIO PMPA - METROPLAN
 SECRETARIA DO PLANEJAMENTO MUNICIPAL
 FUNDAÇÃO METROPOLITANA DE PLANEJAMENTO



RN Nº

209

DESCRIÇÃO DA REFERÊNCIA DE NÍVEL

ALTITUDE

ORIGEM / COTA

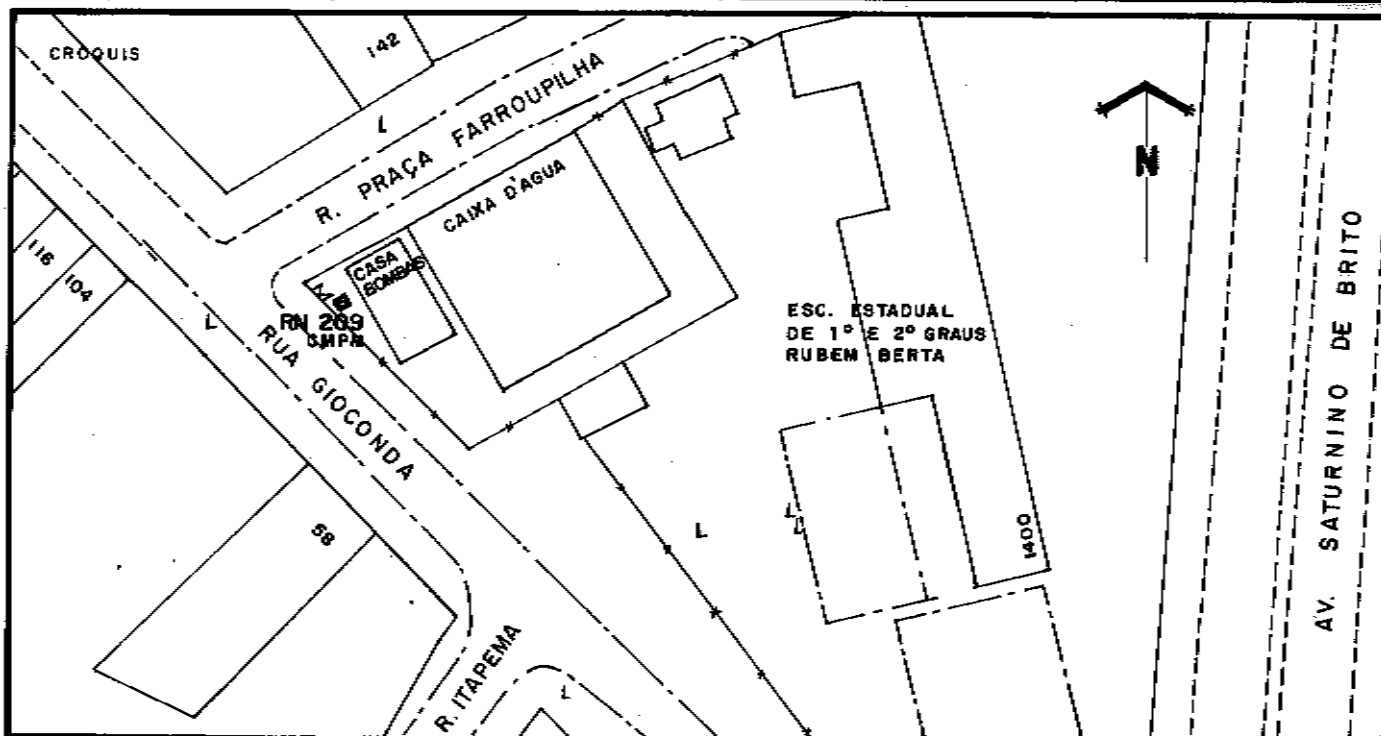


DATA DE COLOCAÇÃO

DATUM ALTIMÉTRICO

CMPM - DMAE

MARÉGRAFO DE IMBITUBA

77,079 m



LOCALIZAÇÃO: CARTA 1:1000 Nº 2987.2.B

B.94

OBS.: REVISADO EM 11/01/94, EM BOAS CONDIÇÕES.

OK - REVISADO EM OUT/03 - ENG. LEANDRO