



CONVÊNIO PMPA - METROPLAN  
 SECRETARIA DO PLANEJAMENTO MUNICIPAL  
 FUNDAÇÃO METROPOLITANA DE PLANEJAMENTO



RN Nº

211

DESCRIÇÃO DA REFERÊNCIA DE NÍVEL

ALTITUDE

ORIGEM / COTA

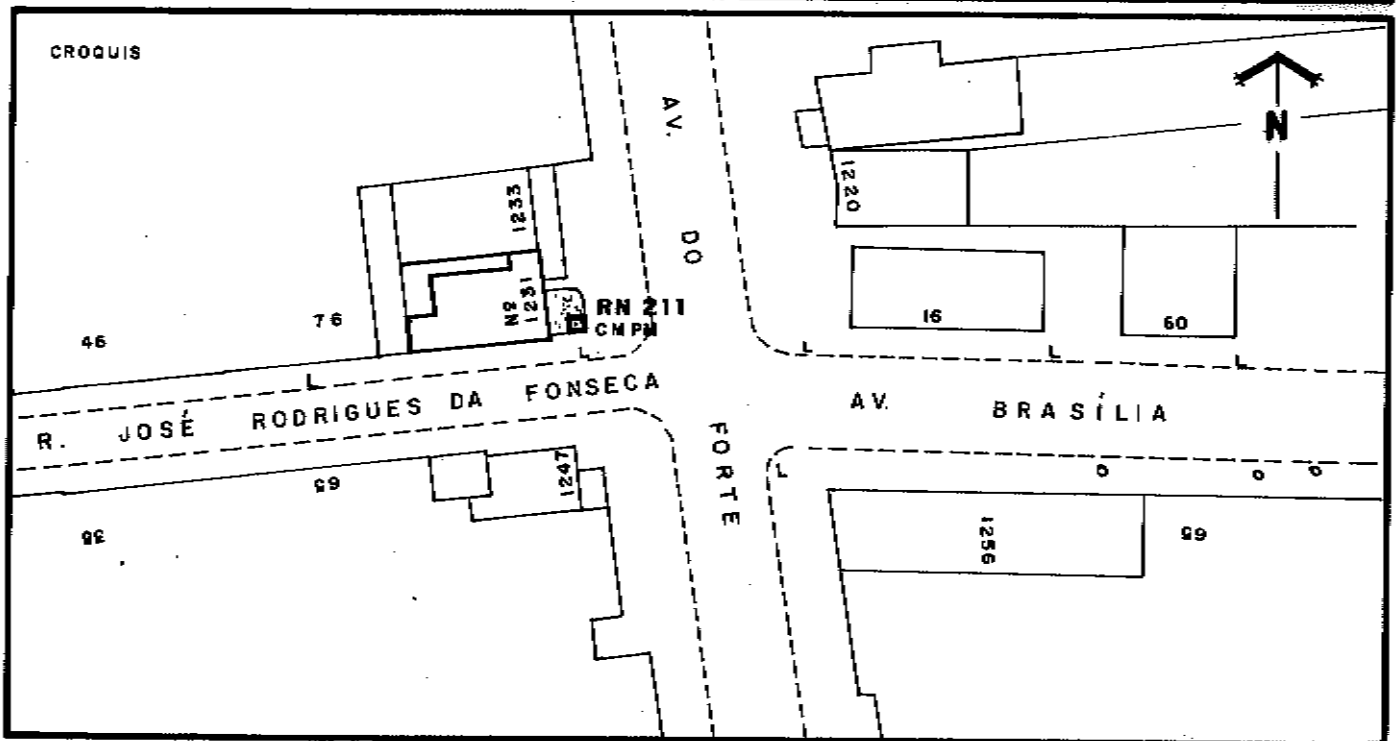


DATA DE COLOCAÇÃO

DATUM ALTIMÉTRICO

CMPM

MARÉGRAFO DE IMBITUBA

55,561 m



LOCALIZAÇÃO : CARTA 1:10.00 Nº 2987. 2. B

B. 95

OBS.: REVISADO EM 08/10/93. RN EM CONDIÇÕES.

OK - REVISADO EM JUN/03 - ENG. ROVEDA