



CONVÊNIO PMPA - METROPLAN  
SECRETARIA DO PLANEJAMENTO MUNICIPAL  
FUNDAÇÃO METROPOLITANA DE PLANEJAMENTO



RN Nº

214

DESCRIÇÃO DA REFERÊNCIA DE NÍVEL

ALTITUDE

ORIGEM / COTA

DATA DE COLOCAÇÃO

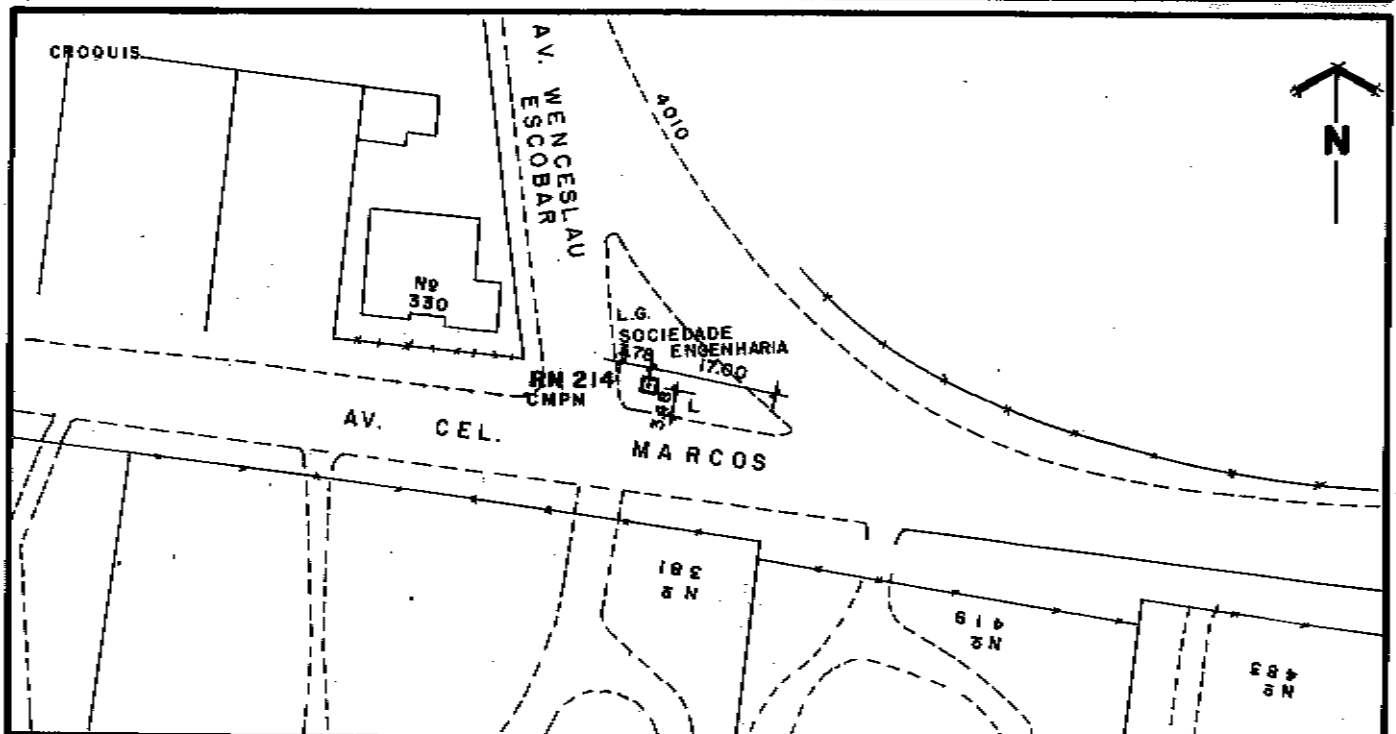


DATUM ALTIMÉTRICO

CMPM

08/09

MARÉGRAFO DE IMBITUBA

11,708 m



LOCALIZAÇÃO: CARTA 1:10 00 Nº 2987.2.0

0.95

OBS.: REVISADO EM 05/04/94. RN EM CONDIÇÕES.

LOCALIZADO - REV. AGO/05 - ENG. LEANDRO