



CONVÊNIO PMPA - METROPLAN  
SECRETARIA DO PLANEJAMENTO MUNICIPAL  
FUNDAÇÃO METROPOLITANA DE PLANEJAMENTO



RN Nº

2 2 2

DESCRIÇÃO DA REFERÊNCIA DE NÍVEL

ALTITUDE

ORIGEM / COTA

DATA DE COLOCAÇÃO

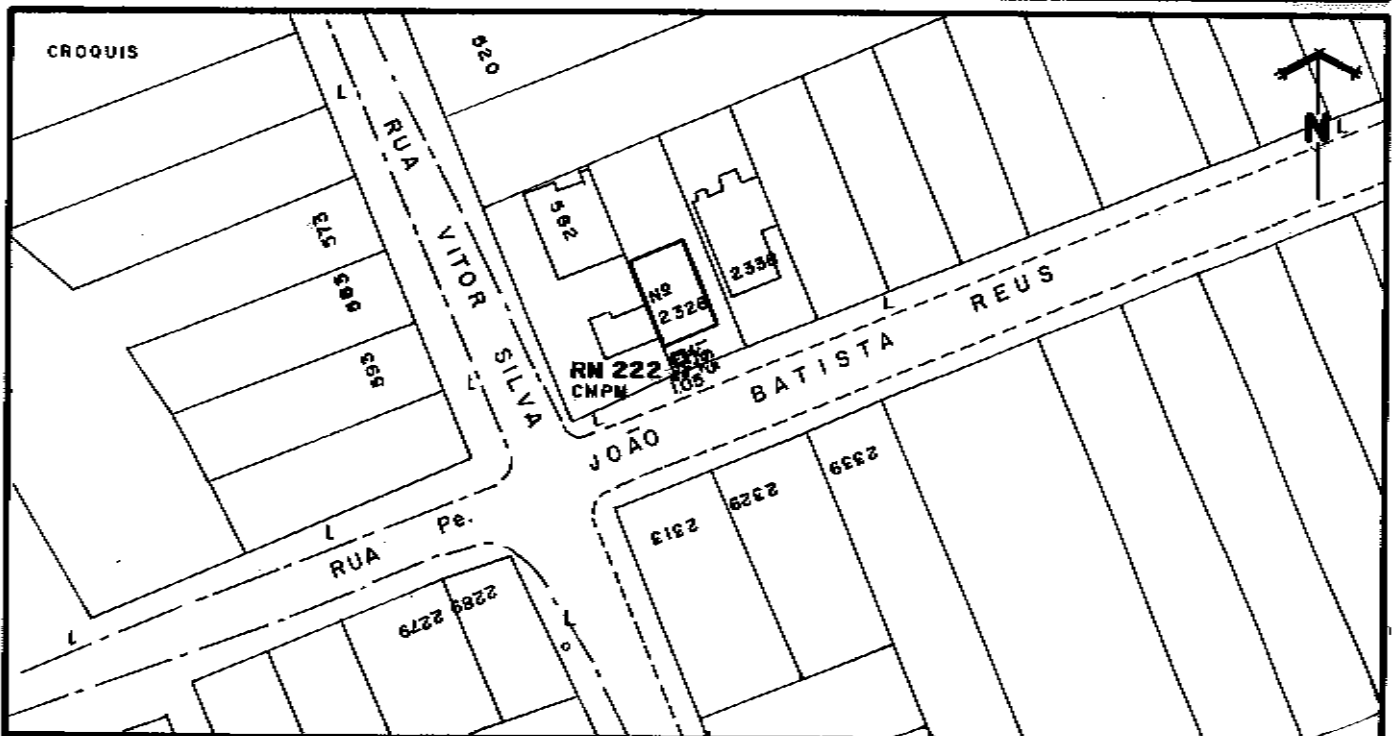


DATUM ALTIMÉTRICO

CMPM

08/09/88

MARÉGRAFO DE IMBITUBA

47,170 m



LOCALIZAÇÃO: CARTA 1:10 00 Nº 2987.2.K

K.27

OBS.: REVISADO EM 14/04/94. RN EM CONDIÇÕES.

LOCALIZADO: Revisado em fevereiro de 2007 - Carolina