



CONVÊNIO PMPA - METROPLAN  
SECRETARIA DO PLANEJAMENTO MUNICIPAL  
FUNDAÇÃO METROPOLITANA DE PLANEJAMENTO



RN Nº

229

DESCRIÇÃO DA REFERÊNCIA DE NÍVEL

ALTITUDE

ORIGEM / COTA

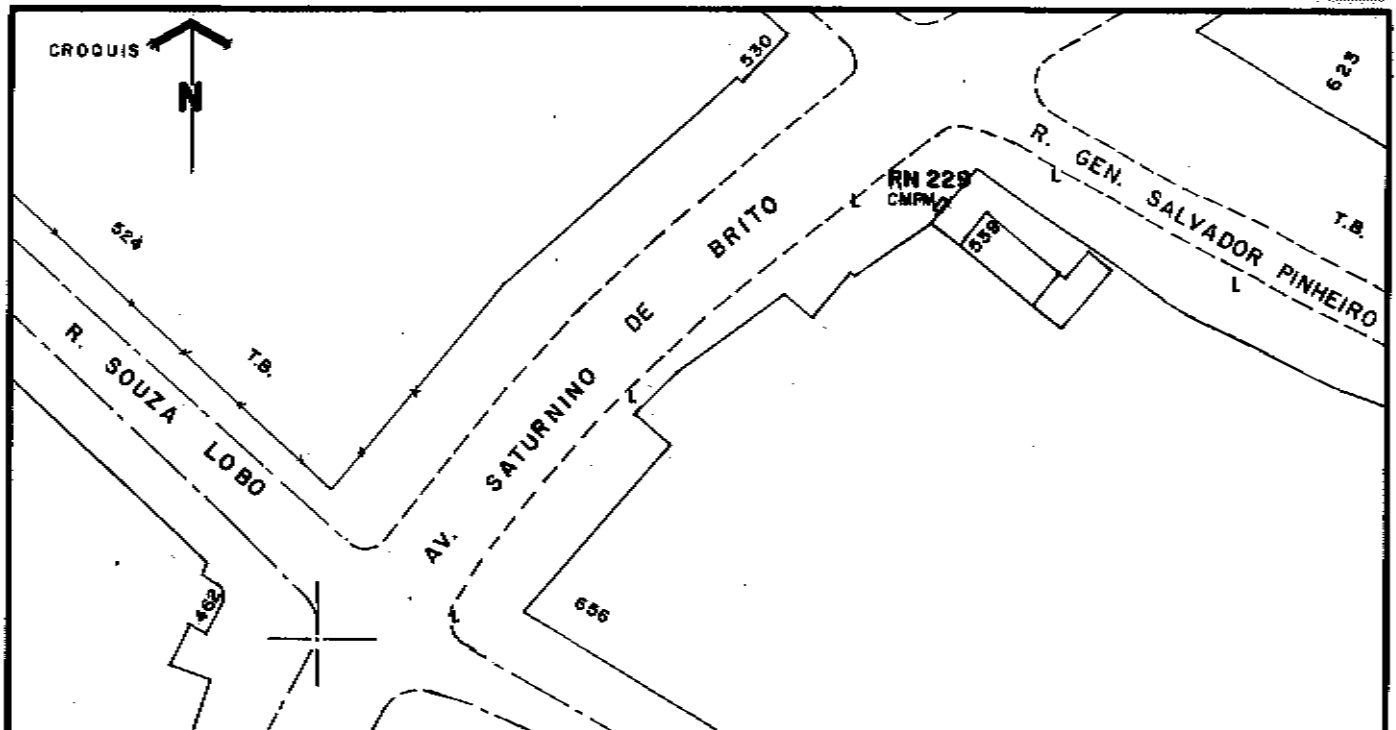


DATA DE COLOCAÇÃO

DATUM ALTIMÉTRICO

CMPM

MARÉGRAFO DE IMBITUBA

101,362 m



LOCALIZAÇÃO : CARTA 1:1000 Nº 2987.2.B

B.92

OBS.: REVISADO EM 24/11/93. EM ÓTIMAS CONDIÇÕES. RN DE PAREDE.

**OK - REVISADO EM OUT/03 - ENG. LEANDRO**