



CONVÊNIO PMPA - METROPLAN
SECRETARIA DO PLANEJAMENTO MUNICIPAL
FUNDAÇÃO METROPOLITANA DE PLANEJAMENTO



RN Nº

242

DESCRIÇÃO DA REFERÊNCIA DE NÍVEL

ORIGEM / COTA

DATA DE COLOCAÇÃO

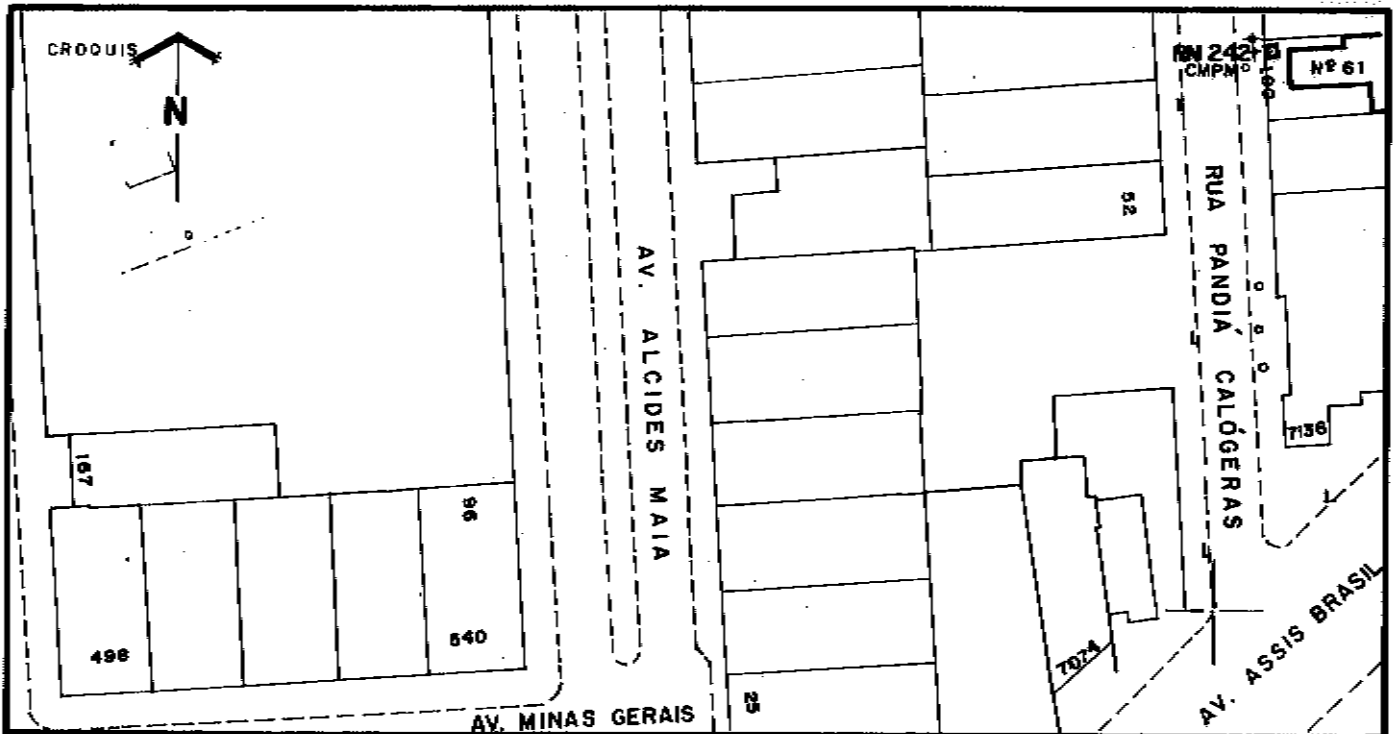


DATUM ALTIMÉTRICO

CMPM

MARÉGRAFO DE IMBITUBA

ALTITUDE

4,599 m



LOCALIZAÇÃO: CARTA 1:1000 Nº 2970.4.X

X.42

OBS.: REVISADO EM 24/11/93. EM ÓTIMAS CONDIÇÕES. RN DE CHÃO.

LOCALIZADO - REV. AGO/05 - ENG. LEANDRO