



CONVÊNIO PMPA - METROPLAN  
SECRETARIA DO PLANEJAMENTO MUNICIPAL  
FUNDAÇÃO METROPOLITANA DE PLANEJAMENTO



RN Nº

243

DESCRIÇÃO DA REFERÊNCIA DE NÍVEL

ALTITUDE

ORIGEM / COTA

DATA DE COLOCAÇÃO

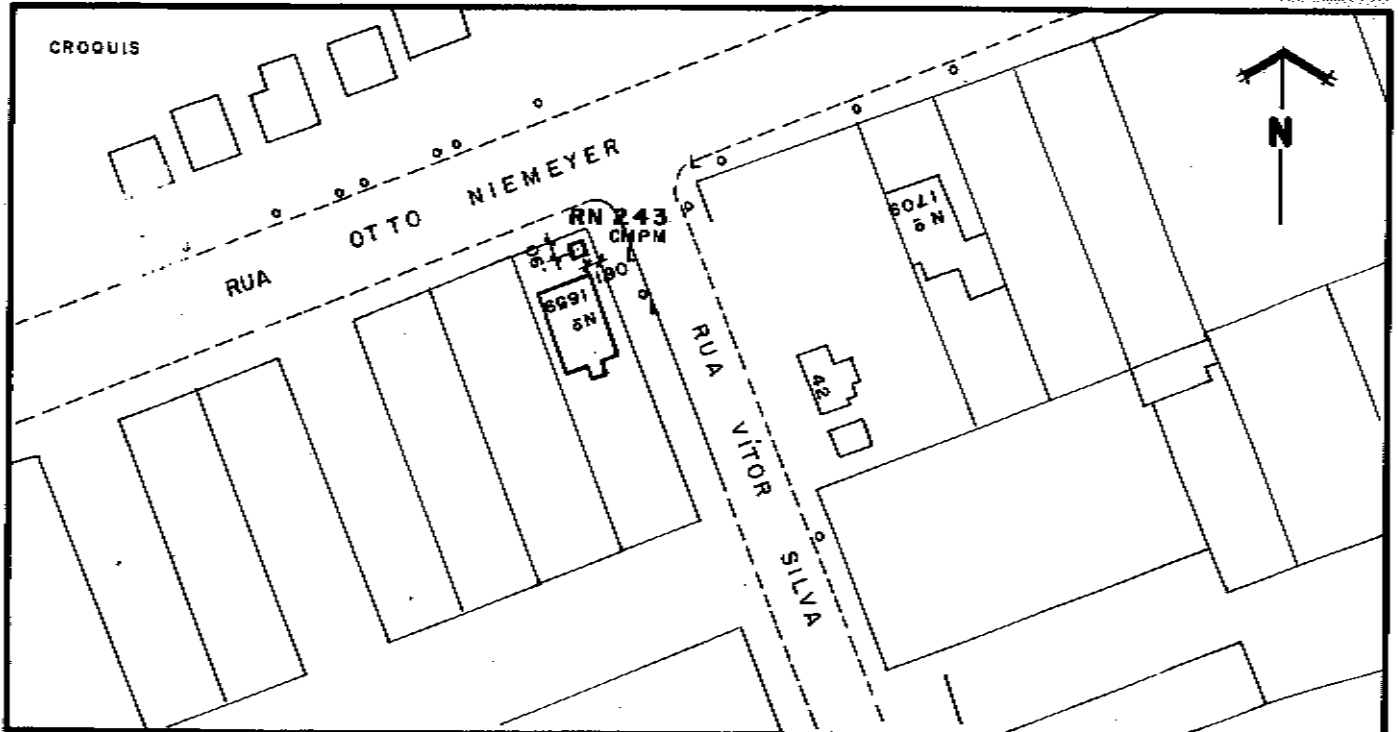


DATUM ALTIMÉTRICO

CMPM

06/07

MARÉGRAFO DE IMBITUBA

32,368 m



LOCALIZAÇÃO: CARTA 1:10 00 Nº 2987.2.K

K.18

OBS.: REVISADO EM 14/04/94. RN EM CONDIÇÕES.

LOCALIZADO - REV. MAR/06 - ENG.  
MARCELO