



CONVÊNIO PMPA - METROPLAN
SECRETARIA DO PLANEJAMENTO MUNICIPAL
FUNDAÇÃO METROPOLITANA DE PLANEJAMENTO



RN Nº

250

DESCRIÇÃO DA REFERÊNCIA DE NÍVEL

ALTITUDE

ORIGEM / COTA

DATA DE COLOCAÇÃO

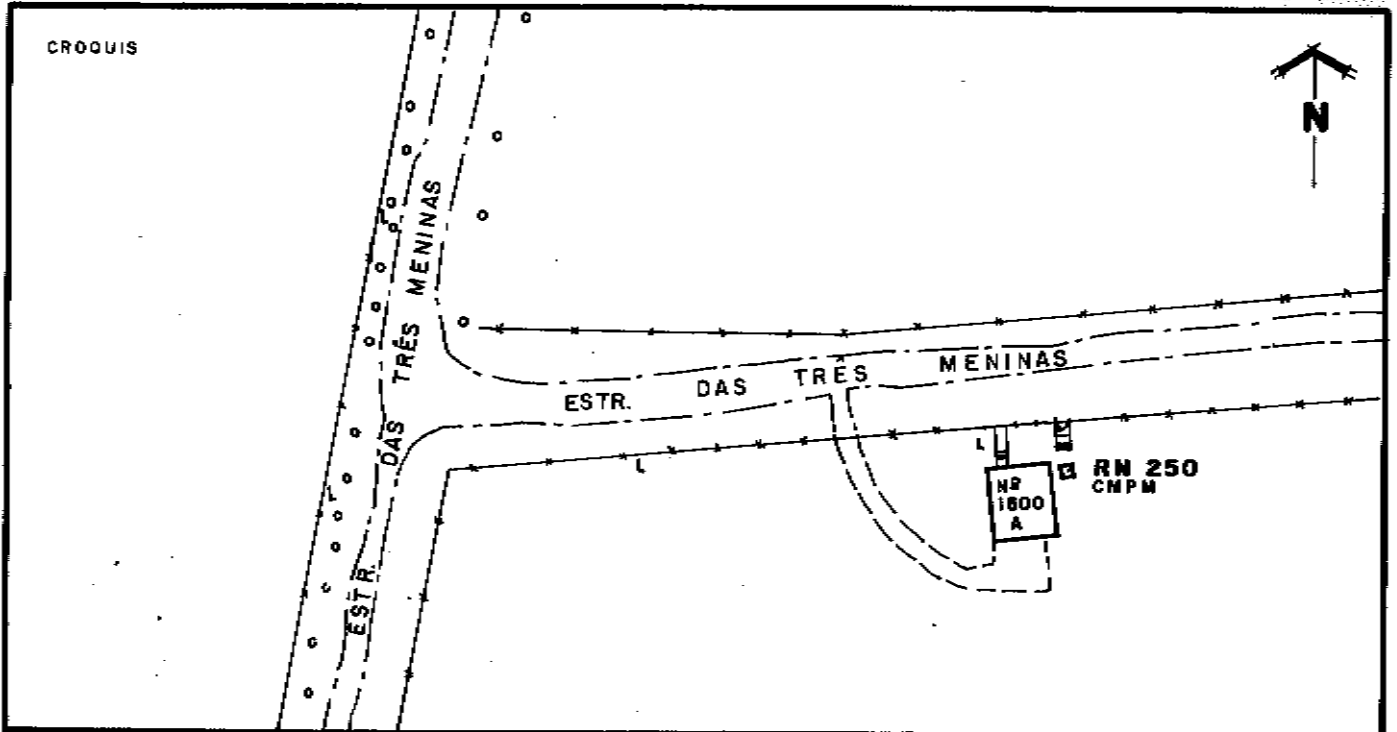


DATUM ALTIMÉTRICO

CMPM

22/09/92

MARÉGRAFO DE IMBITUBA

54,736 m



LOCALIZAÇÃO: CARTA 1:10 00 Nº 2987.2. L

L.15

OBS.: REVISADO EM

LOCALIZADO - REV. AGO/05 - ENG. MARCELO