



CONVÊNIO PMPA - METROPLAN
SECRETARIA DO PLANEJAMENTO MUNICIPAL
FUNDAÇÃO METROPOLITANA DE PLANEJAMENTO



RN Nº

256

DESCRIÇÃO DA REFERÊNCIA DE NÍVEL

ALTITUDE

ORIGEM / COTA

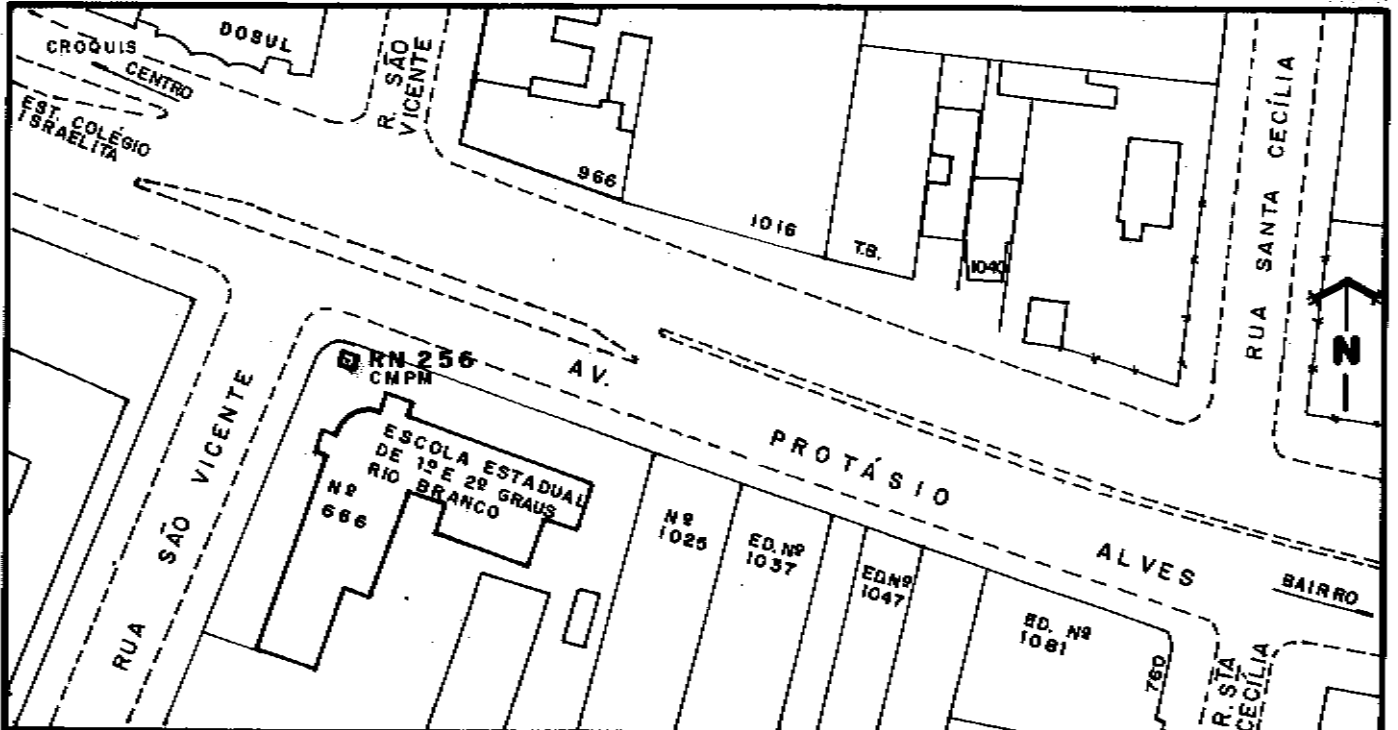


DATA DE COLOCAÇÃO

DATUM ALTIMÉTRICO

CMPM

MARÉGRAFO DE IMBITUBA

12,804 m



LOCALIZAÇÃO: CARTA 1:10 00 Nº 2987.2.B

B.02

OBS.: REVISADO EM 13/04/94. RN EM CONDIÇÕES.

OK - REVISADO EM OUT/03 - ENG. LEANDRO