



CONVÊNIO PMPA - METROPLAN
SECRETARIA DO PLANEJAMENTO MUNICIPAL
FUNDAÇÃO METROPOLITANA DE PLANEJAMENTO



RN Nº

257

DESCRIÇÃO DA REFERÊNCIA DE NÍVEL

ORIGEM / COTA

DATA DE COLOCAÇÃO

DATUM ALTIMÉTRICO

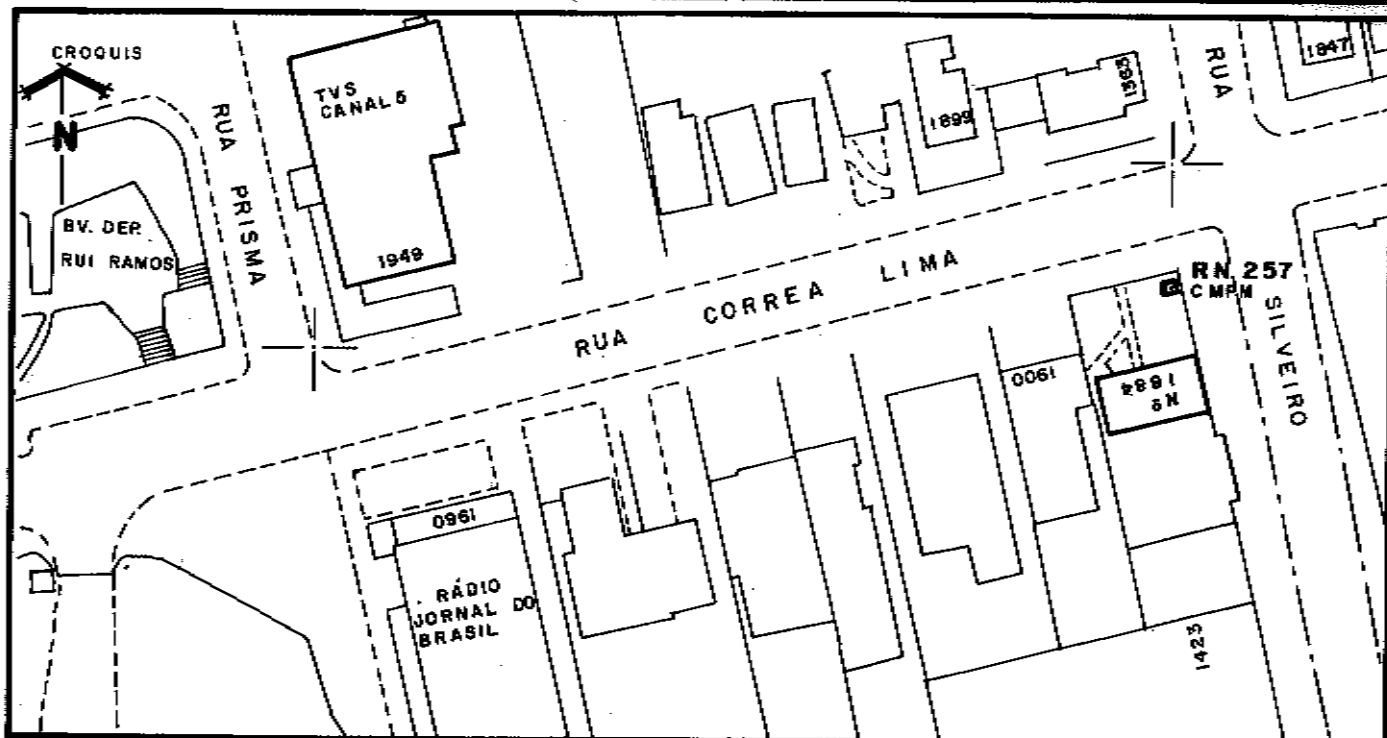


CMPM

28/06

MARÉGRAFO DE IMBITUBA

ALTITUDE

108,143 m



LOCALIZAÇÃO: CARTA 1:1000 Nº 2987.2.F

F. 35

OBS.: REVISADO EM 20/05/94. RN EM CONDIÇÕES.

LOCALIZADO - REV. AGO/05 - ENG. LEANDRO