



CONVÊNIO PMPA - METROPLAN  
SECRETARIA DO PLANEJAMENTO MUNICIPAL  
FUNDAÇÃO METROPOLITANA DE PLANEJAMENTO



RN Nº

259

DESCRIÇÃO DA REFERÊNCIA DE NÍVEL

ALTITUDE

ORIGEM / COTA

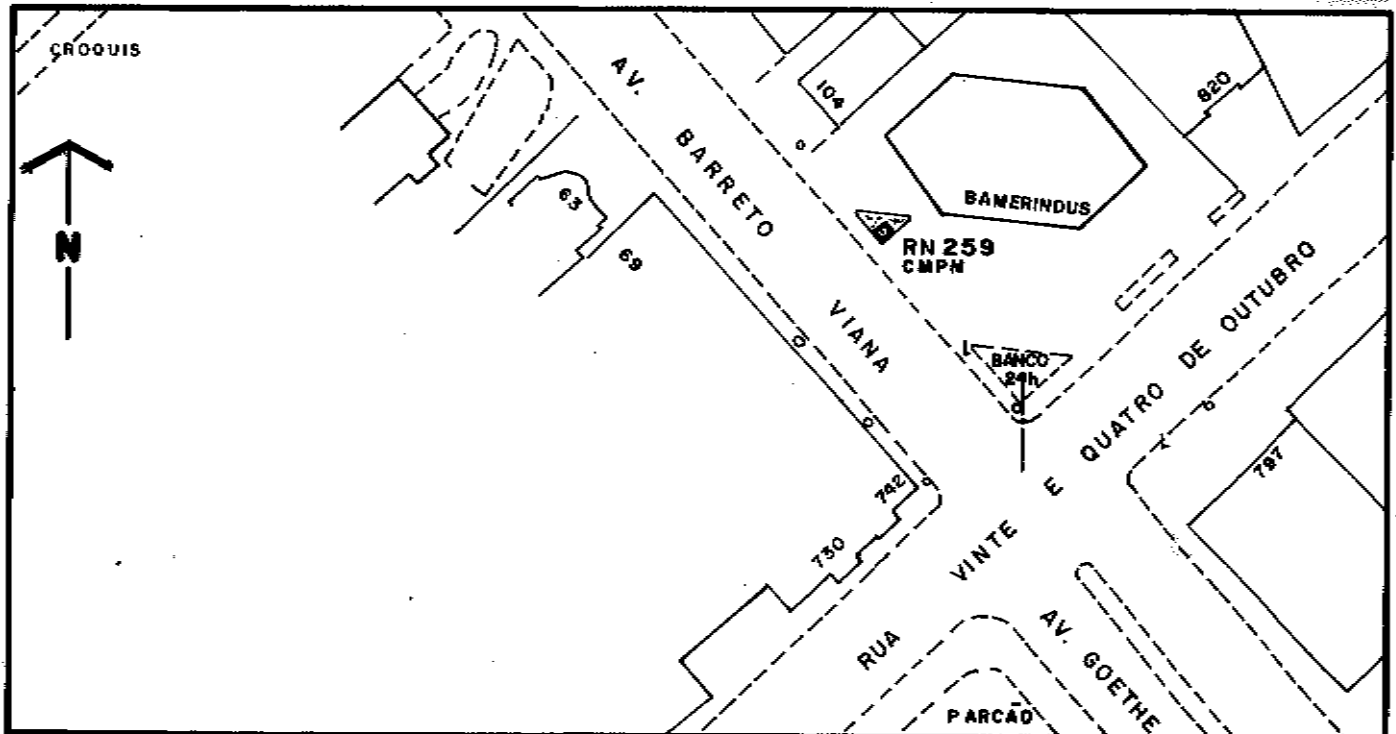


DATA DE COLOCAÇÃO

DATUM ALTIMÉRICO

CMPM

MARÉGRAFO DE IMBITUBA

29,760 m



LOCALIZAÇÃO: CARTA 1:1000 Nº 2987.2.A

A.95

OBS.: REVISADO EM 09/03/94. EM BOAS CONDIÇÕES.

OK - REVISADO EM JUN/03 - ENG.  
ROVEDA