



CONVÊNIO PMPA - METROPLAN
 SECRETARIA DO PLANEJAMENTO MUNICIPAL
 FUNDAÇÃO METROPOLITANA DE PLANEJAMENTO



RN Nº

262

DESCRIÇÃO DA REFERÊNCIA DE NÍVEL

ALTITUDE

ORIGEM / COTA

DATA DE COLOCAÇÃO

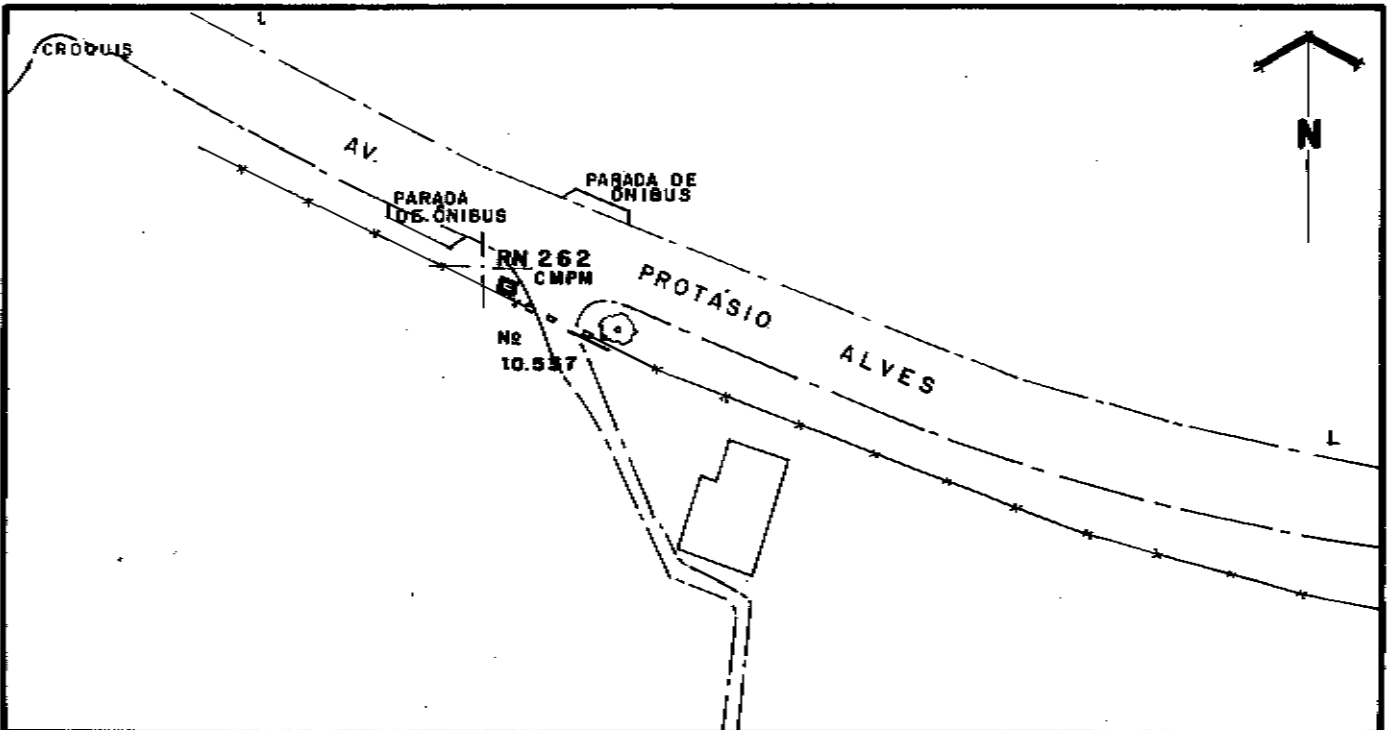


DATUM ALTIMÉTRICO

CM PM

01/04/92

MARÉGRAFO DE IMBITUBA

84,993 m



LOCALIZAÇÃO: CARTA 1:1000 Nº 2987.2.C

C.82

.81

OBS.: REVISADO EM 10/11/93. CONDIÇÕES: ÓTIMO.

LOCALIZADO - REV. AGO/05 - ENG. LEANDRO