



CONVÊNIO PMPA - METROPLAN  
SECRETARIA DO PLANEJAMENTO MUNICIPAL  
FUNDAÇÃO METROPOLITANA DE PLANEJAMENTO



RN Nº

263

DESCRIÇÃO DA REFERÊNCIA DE NÍVEL

ALTITUDE

ORIGEM / COTA

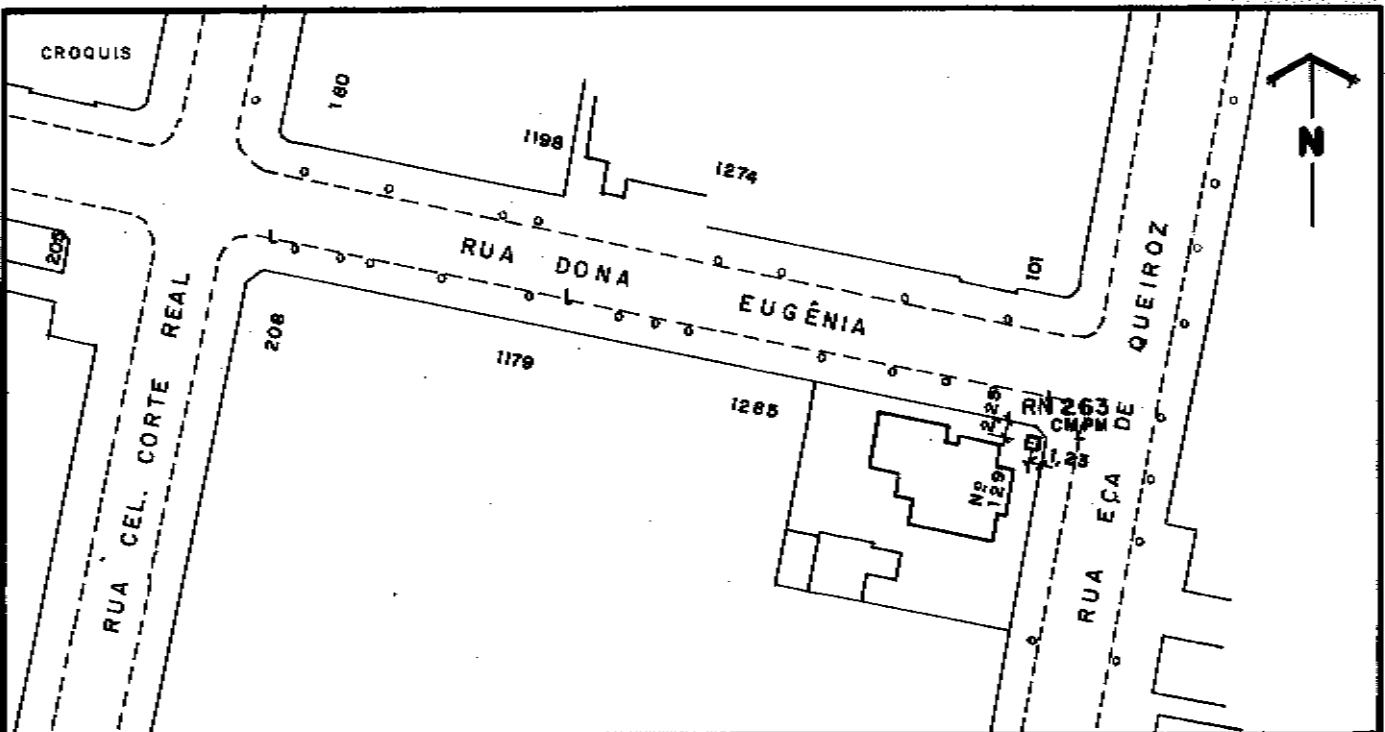


DATA DE COLOCAÇÃO

DATUM ALTIMÉTRICO

CMPM

MARÉGRAFO DE IMBITUBA

44,211 m



LOCALIZAÇÃO: CARTA 1:1000 Nº 2987.2.B

B.11

OBS.: REVISADO EM 03/03/94, EM BOAS CONDIÇÕES.

OK - REVISADO EM OUT/03 - ENG. LEANDRO