



CONVÊNIO PMPA - METROPLAN
SECRETARIA DO PLANEJAMENTO MUNICIPAL
FUNDAÇÃO METROPOLITANA DE PLANEJAMENTO



RN Nº

268

DESCRIÇÃO DA REFERÊNCIA DE NÍVEL

ALTITUDE

ORIGEM / COTA

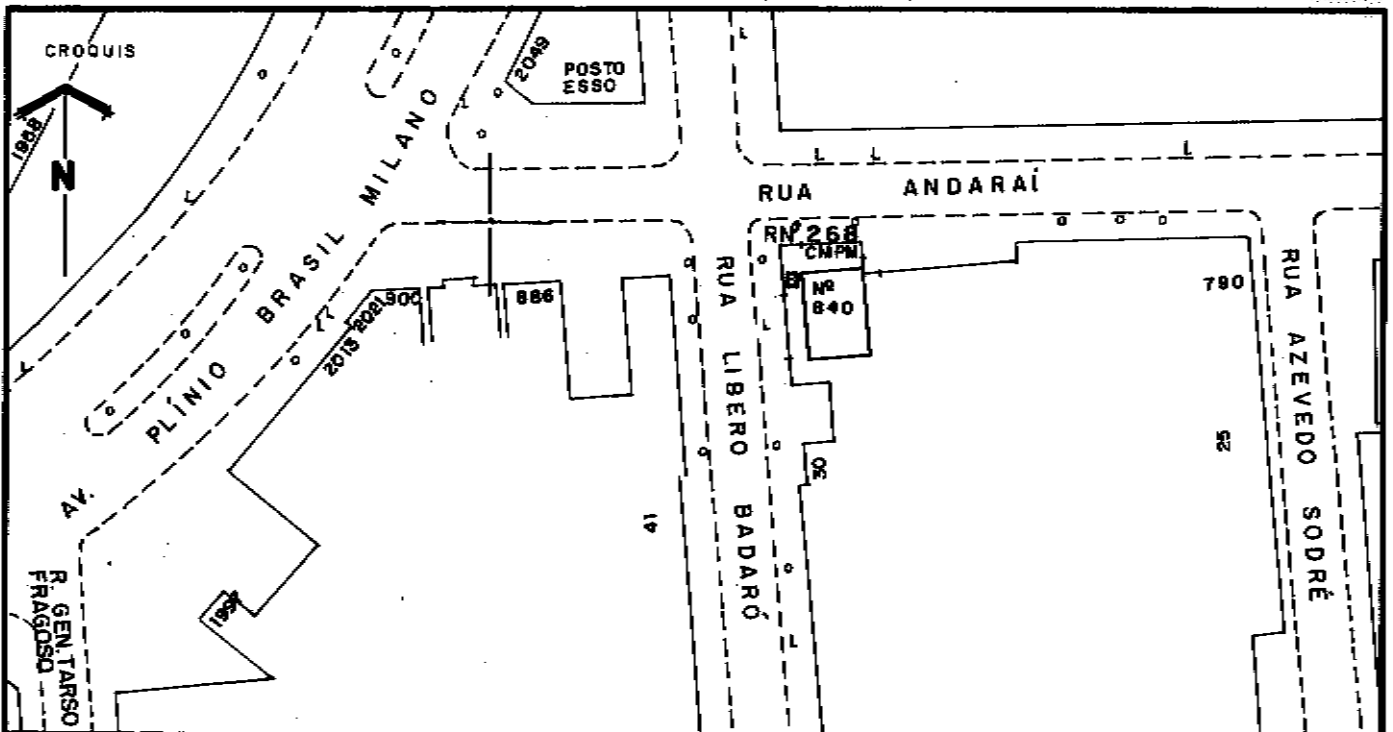


DATA DE COLOCAÇÃO

DATUM ALTIMÉTRICO

CM PM

MARÉGRAFO DE IMBITUBA

14,426 m



LOCALIZAÇÃO: CARTA 1:1000 Nº 2987.2.B

B.56

OBS.: REVISADO EM 04/03/94. EM BOAS CONDIÇÕES.

OK - REVISADO EM JUN/03 - ENG. LEANDRO