



CONVÊNIO PMPA - METROPLAN
 SECRETARIA DO PLANEJAMENTO MUNICIPAL
 FUNDAÇÃO METROPOLITANA DE PLANEJAMENTO



RN Nº

281

DESCRIÇÃO DA REFERÊNCIA DE NÍVEL

ALTITUDE

ORIGEM / COTA

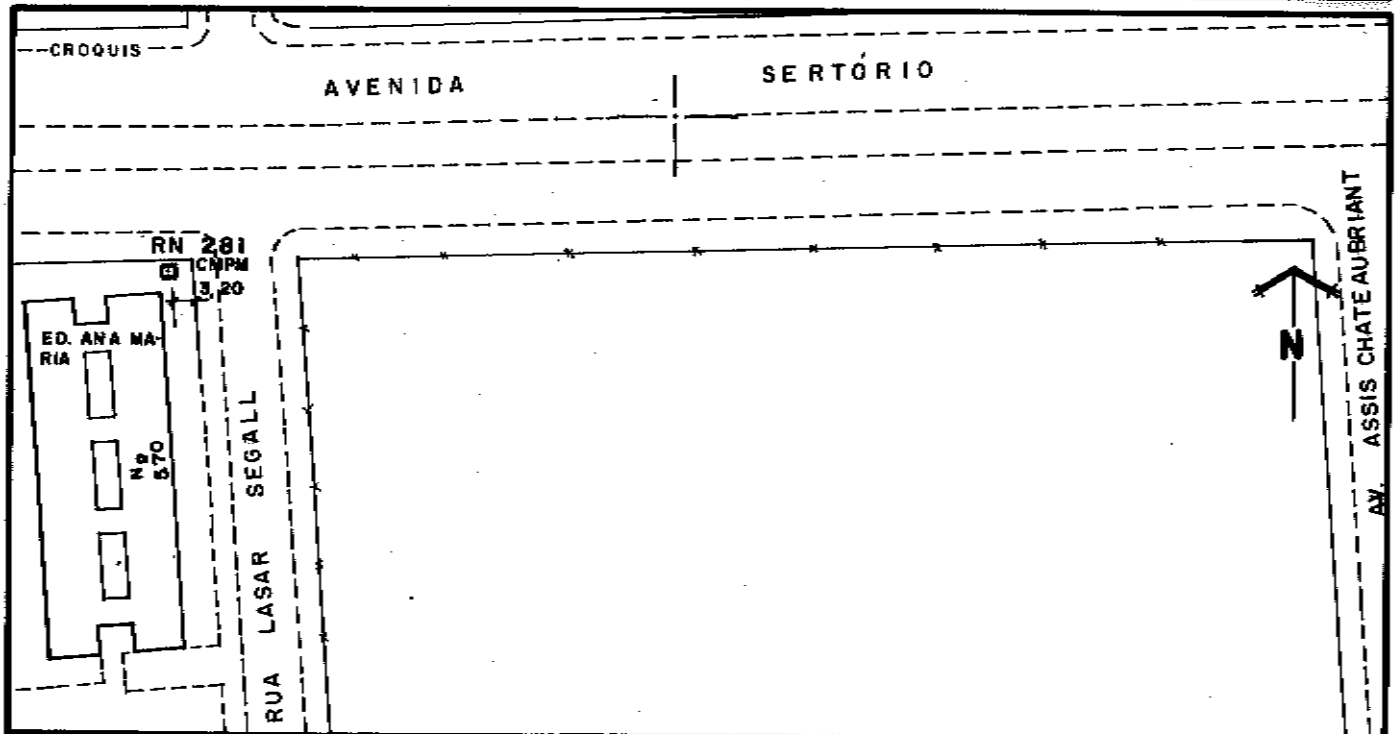


DATA DE COLOCAÇÃO

DATUM ALTIMÉTRICO

CMPM

MARÉGRAFO DE IMBITUBA

7,218 m



LOCALIZAÇÃO: CARTA 1:1000 Nº 2970.4.X

X.00

OBS.: REVISADO EM 06/10/93. EM BOAS CONDIÇÕES.

LOCALIZADO - REV. AGO/05 - ENG. LEANDRO