



CONVÊNIO PMPA - METROPLAN
SECRETARIA DO PLANEJAMENTO MUNICIPAL
FUNDAÇÃO METROPOLITANA DE PLANEJAMENTO



RN Nº

289

DESCRIÇÃO DA REFERÊNCIA DE NÍVEL

ALTITUDE

ORIGEM / COTA

DATA DE COLOCAÇÃO

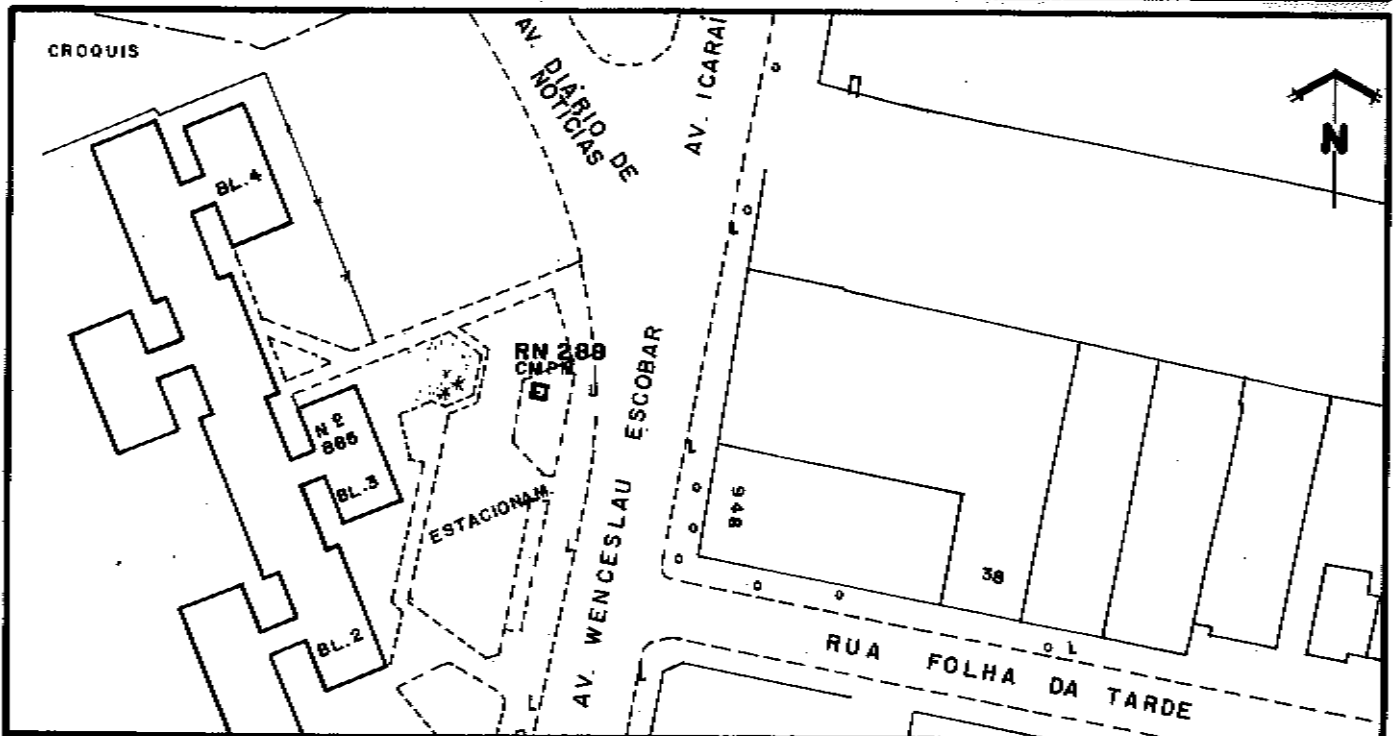


DATUM ALTIMÉTRICO

C M P M

26/06

MARÉGRAFO DE IMBITUBA

4,563 m



LOCALIZAÇÃO: CARTA 1:10.00 Nº 2987.2.F

F.00

OBS.: REVISADO EM 21/03/94. RN EM CONDIÇÕES.

LOCALIZADO - REV. AGO/05 - ENG. LEANDRO