



CONVÊNIO PMPA - METROPLAN
SECRETARIA DO PLANEJAMENTO MUNICIPAL
FUNDAÇÃO METROPOLITANA DE PLANEJAMENTO



RN Nº

298

DESCRIÇÃO DA REFERÊNCIA DE NÍVEL

ALTITUDE

ORIGEM / COTA

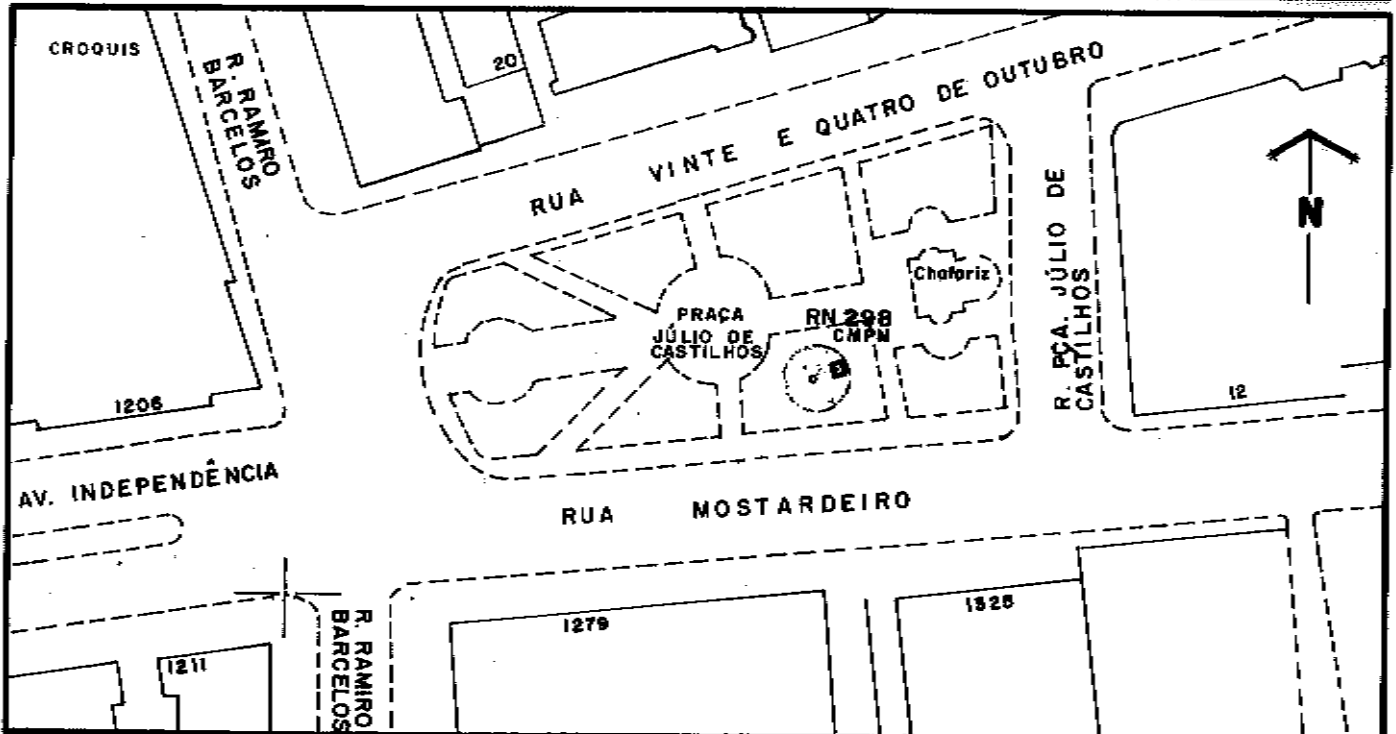


DATA DE COLOCAÇÃO

DATUM ALTIMÉTRICO

CMPM

MARÉGRAFO DE IMBITUBA

50,004 m



LOCALIZAÇÃO : CARTA 1:1000 Nº 2987.2.A

A.84

OBS.: REVISADO EM 09/03/94. EM BOAS CONDIÇÕES.

LOCALIZADO: Revisado em fevereiro de 2007 - Carolina

-Mudança no canteiro.