



**CONVÊNIO PMPA - METROPLAN**  
**SECRETARIA DO PLANEJAMENTO MUNICIPAL**  
**FUNDAÇÃO METROPOLITANA DE PLANEJAMENTO**



RN Nº

300

**DESCRIÇÃO DA REFERÊNCIA DE NÍVEL**

ALTITUDE

ORIGEM / COTA

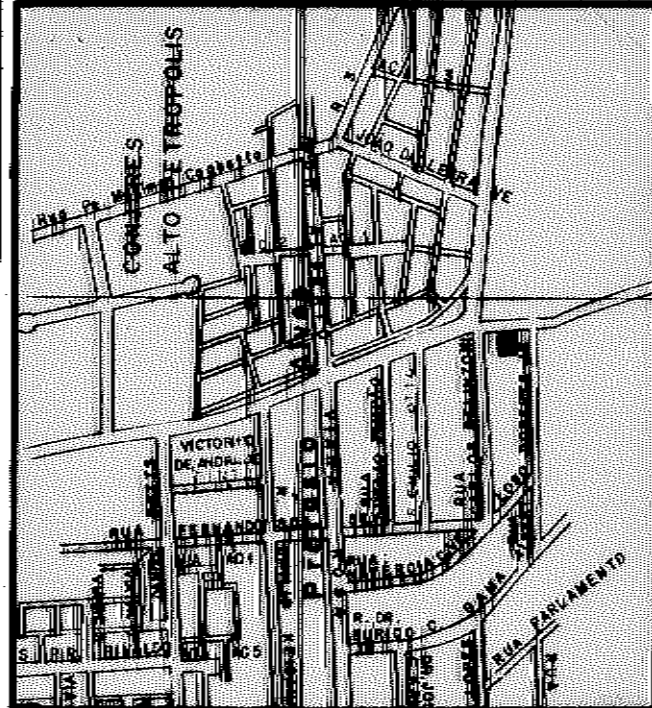
DATA DE COLOCAÇÃO

DATUM ALTIMÉTRICO

CMPM 79.018

MAREGRAFO DE IMBITUBA


78.678



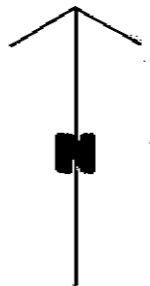
CROQUIS

R. MANOEL ELIAS

AV. PROTÁSIO ALVES



R. ALBERT ROBERTS JR.



LOCALIZAÇÃO: CARTA 1:10.000 Nº 2987.2.C

C.52

Fx. = 23 A Foto = 2612

OBS.: RN DE PAREDE LOCALIZADO AO LADO DO PATAMAR DA ESCADA,  
VISTORIADO EM 05/01/94. ÓTIMAS CONDIÇÕES.

LOCALIZADO - REV. AGO/05 - ENG. LEANDRO

77