



CONVÊNIO PMPA - METROPLAN
SECRETARIA DO PLANEJAMENTO MUNICIPAL
FUNDAÇÃO METROPOLITANA DE PLANEJAMENTO



RN Nº

306

DESCRIÇÃO DA REFERÊNCIA DE NÍVEL

ORIGEM / COTA

DATA DE COLOCAÇÃO

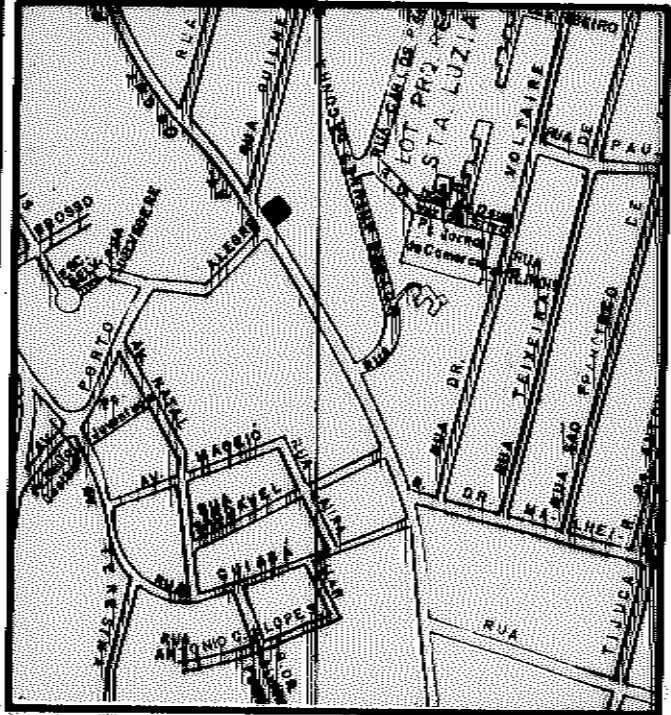

DATUM ALTIMÉTRICO

CMPM 62.119

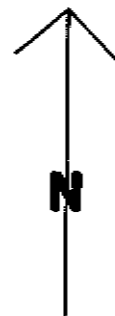
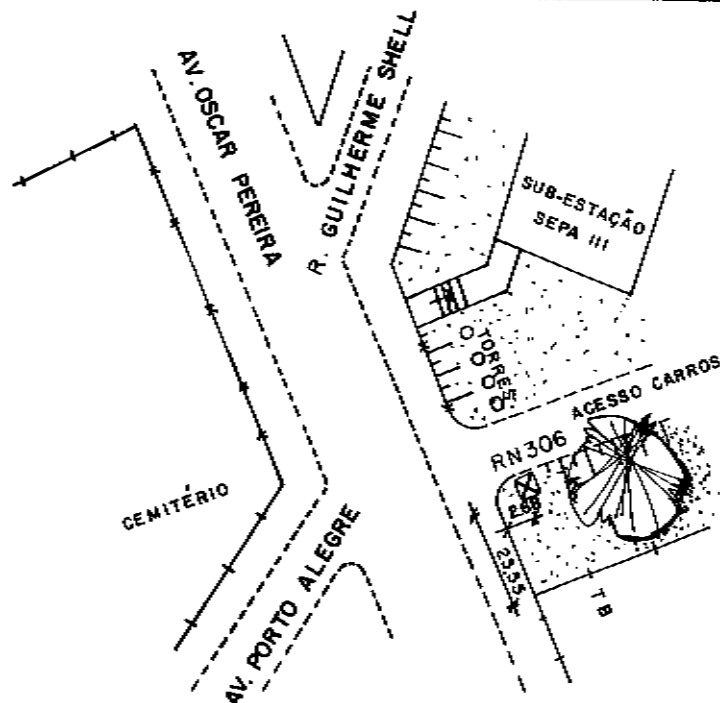
MARÉGRAFO DE IMBITUBA

ALTITUDE

61.779



CROQUIS



LOCALIZAÇÃO: CARTA 1:10.000 Nº 2987.2F

F.88

Fx. = 12 Foto= 0919

OBS.: RN DE PAREDE.

REVISADO EM 05/07/94. RN EM CONDIÇÕES.

LOCALIZADO - REV. JAN/07 - ENG. MARCELO