



CONVÊNIO PMPA - METROPLAN  
 SECRETARIA DO PLANEJAMENTO MUNICIPAL  
 FUNDAÇÃO METROPOLITANA DE PLANEJAMENTO



RN Nº

321

DESCRIÇÃO DA REFERÊNCIA DE NÍVEL

ALTITUDE

ORIGEM / COTA

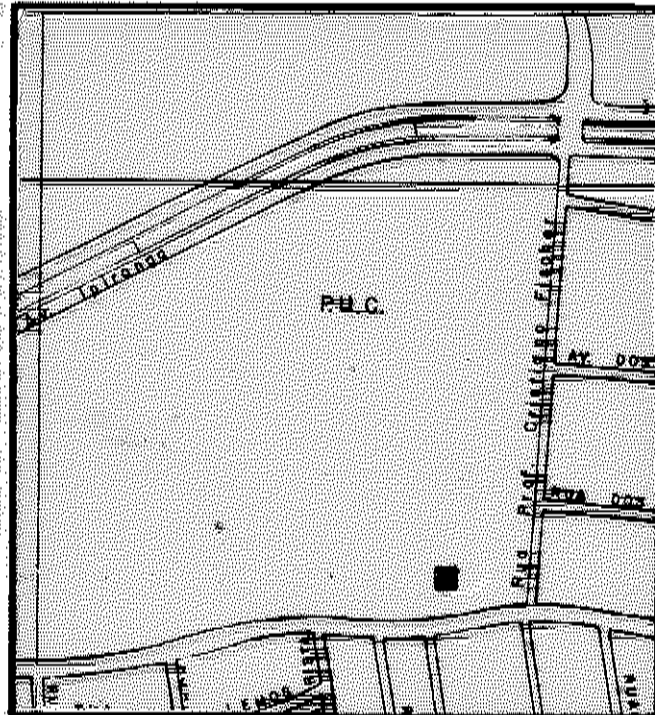
DATA DE COLOCAÇÃO

DATUM ALTIMÉTRICO


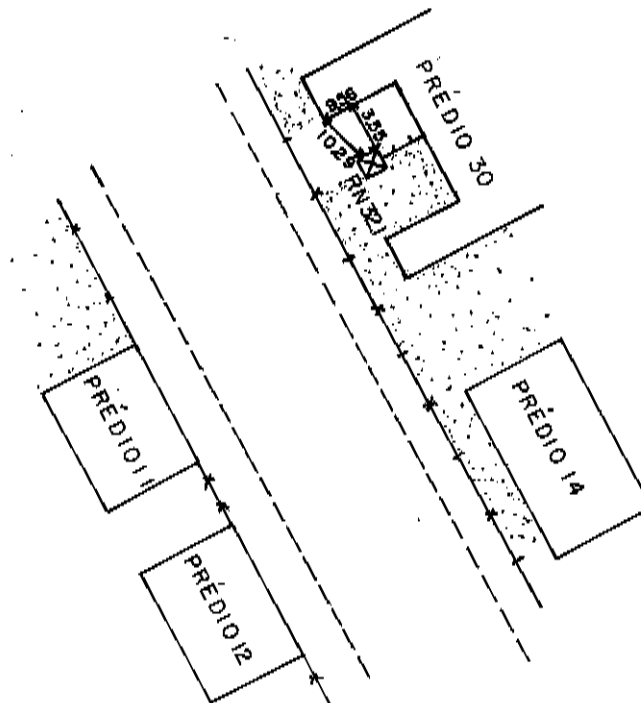
CMPM 20.110

MARÉGRAFO DE IMBITUBA

19.770



CROQUIS



LOCALIZAÇÃO: CARTA 1:10.000 Nº 2987 2 G

G.58

Fx=16

Foto=1067

OBS.: Rn localizado no interior do campus da P.U.C.

REVISADO EM 17/03/94 EM BOAS CONDIÇÕES.