



CONVÊNIO PMPA - METROPLAN  
SECRETARIA DO PLANEJAMENTO MUNICIPAL  
FUNDAÇÃO METROPOLITANA DE PLANEJAMENTO



RN Nº

332

DESCRIÇÃO DA REFERÊNCIA DE NÍVEL

ORIGEM / COTA

DATA DE COLOCAÇÃO

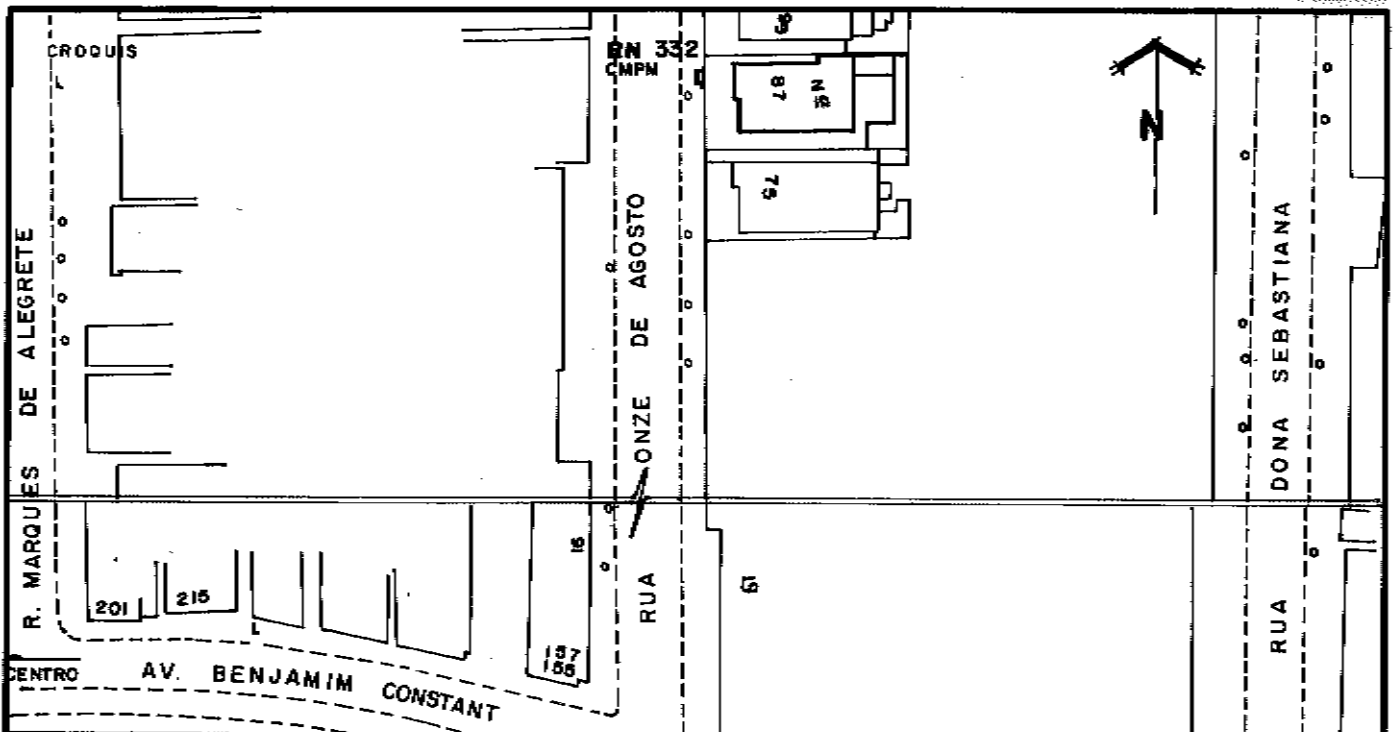


DATUM ALTIMÉTRICO

C M P M

MARÉGRAFO DE IMBITUBA

ALTITUDE

4,487 m



LOCALIZAÇÃO: CARTA 1:10.00 Nº 2987.2.B

B.28

OBS.: REVISADO EM 17/05/94. RN EM CONDIÇÕES.

OK - REVISADO EM JUN/03 - ENG. ROVEDA