



CONVÊNIO PMPA - METROPLAN
SECRETARIA DO PLANEJAMENTO MUNICIPAL
FUNDAÇÃO METROPOLITANA DE PLANEJAMENTO



RN Nº

340

DESCRIÇÃO DA REFERÊNCIA DE NÍVEL

ALTITUDE

ORIGEM / COTA

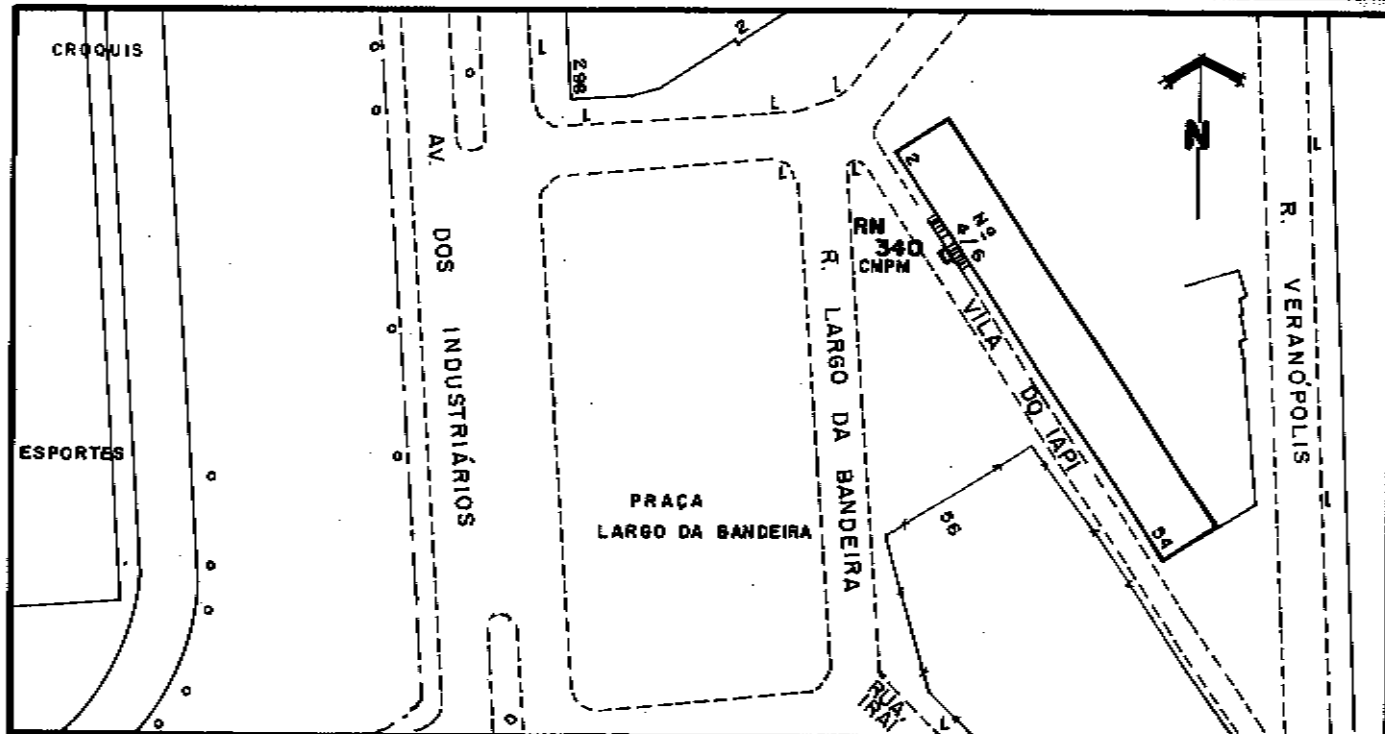


DATA DE COLOCAÇÃO

DATUM ALTIMÉTRICO

CMPM

MARÉGRAFO DE IMBITUBA

11,878 m



LOCALIZAÇÃO: CARTA 1:10 00 Nº 2987.2. B

B. 57

OBS.: REVISADO EM 02/05/94. RN EM CONDIÇÕES.

OK - REVISADO EM JUN/03 - ENG. LEANDRO