



CONVÊNIO PMPA - METROPLAN
 SECRETARIA DO PLANEJAMENTO MUNICIPAL
 FUNDAÇÃO METROPOLITANA DE PLANEJAMENTO



RN Nº

344

DESCRIÇÃO DA REFERÊNCIA DE NÍVEL

ALTITUDE

ORIGEM / COTA

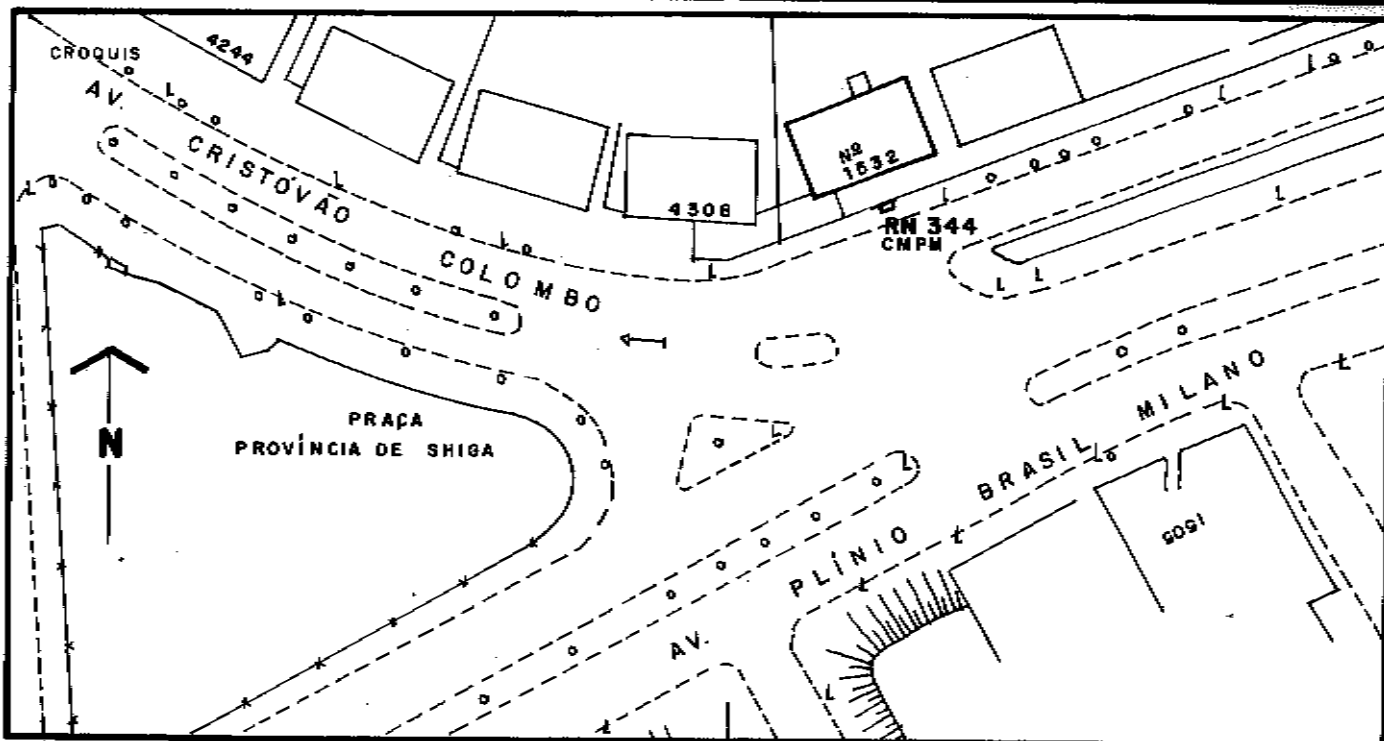


DATA DE COLOCAÇÃO

DATUM ALTIMÉTRICO

CMPM

MARÉGRAFO DE IMBITUBA

32,376 m



LOCALIZAÇÃO: CARTA 1:10.00 Nº 2987.2.B

B.46

OBS.: REVISADO EM 02/05/94. RN EM CONDIÇÕES.

OK - REVISADO EM JUN/03 - ENG. ROVEDA