



CONVÊNIO PMPA - METROPLAN
SECRETARIA DO PLANEJAMENTO MUNICIPAL
FUNDAÇÃO METROPOLITANA DE PLANEJAMENTO



RN Nº

408

DESCRIÇÃO DA REFERÊNCIA DE NÍVEL

ALTITUDE

ORIGEM / COTA

DATA DE COLOCAÇÃO

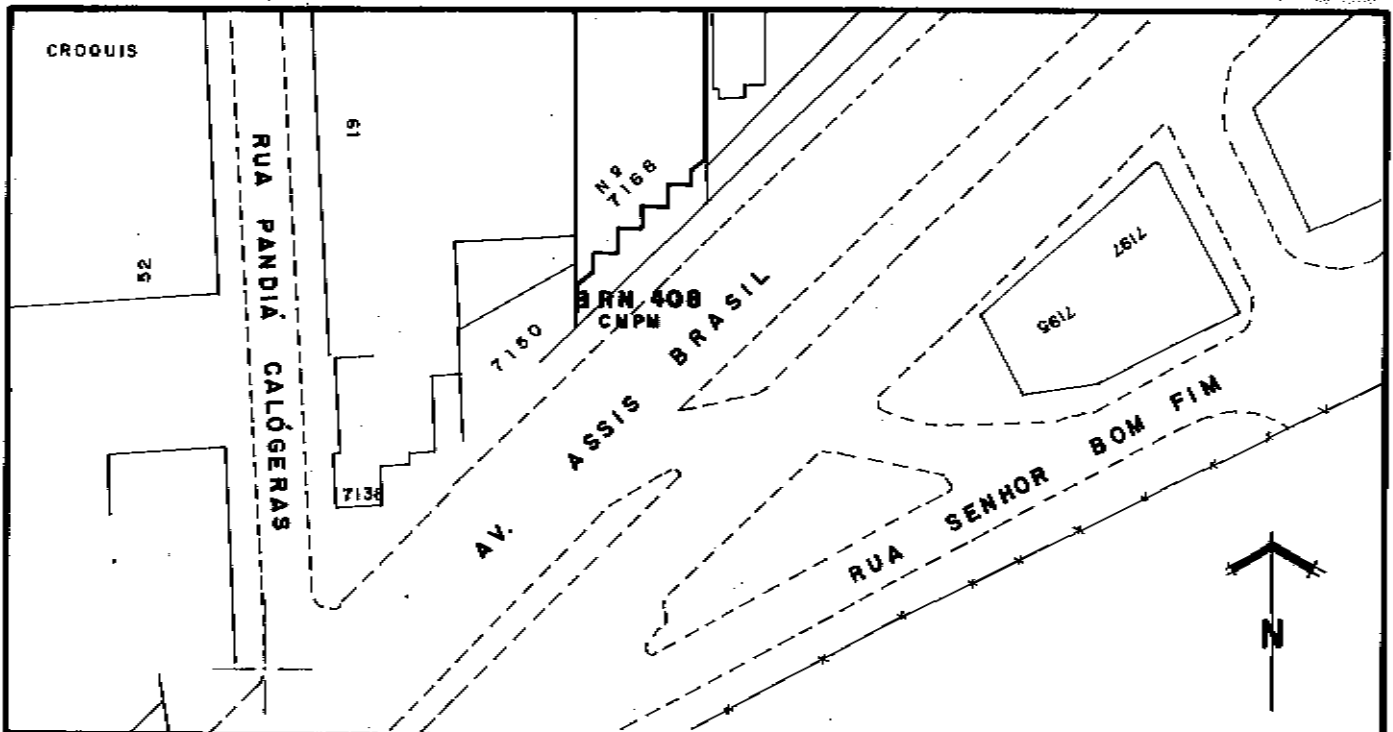


DATUM ALTIMÉTRICO

CMPM

12/04/94

MARÉGRAFO DE IMBITUBA

4,597 m



LOCALIZAÇÃO: CARTA 1:10 00 Nº 2970.4.X

X.42

OBS.: RN EM SUBSTITUIÇÃO AO RN 335 - 12/04/94.

LOCALIZADO - REV. AGO/05 - ENG. LEANDRO