



CONVÊNIO PMPA - METROPLAN
SECRETARIA DO PLANEJAMENTO MUNICIPAL
FUNDAÇÃO METROPOLITANA DE PLANEJAMENTO



RN Nº

409

DESCRIÇÃO DA REFERÊNCIA DE NÍVEL

ALTITUDE

ORIGEM / COTA

DATA DE COLOCAÇÃO

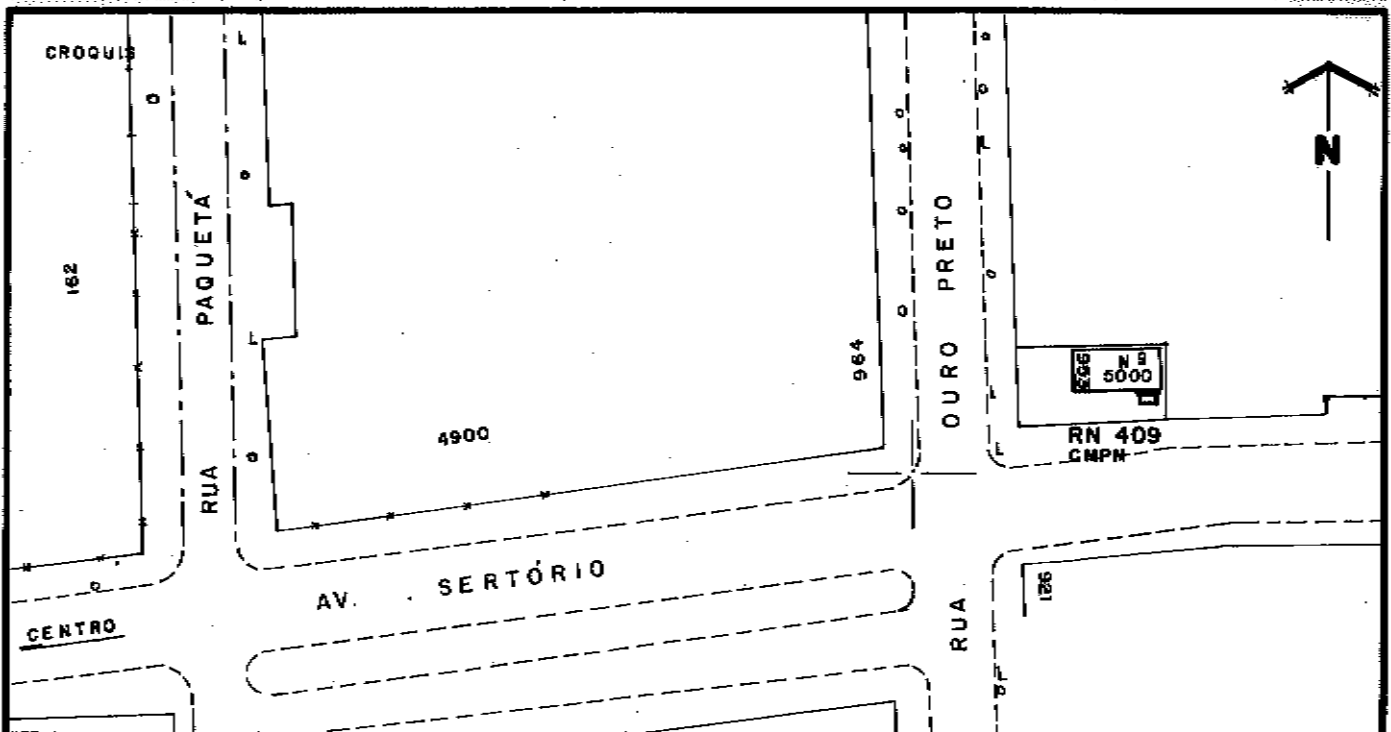


DATUM ALTIMÉTRICO

CMPM

22 / 09 / 92

MARÉGRAFO DE IMBITUBA

8,838 m



LOCALIZAÇÃO: CARTA 1:1000 Nº 2970.4.V

V. 90

.80

OBS.: VERIFICADO EM 06/10/93. EM BOAS CONDIÇÕES.

LOCALIZADO - REV. AGO/05 - ENG. LEANDRO