



CONVÊNIO PMPA - METROPLAN
 SECRETARIA DO PLANEJAMENTO MUNICIPAL
 FUNDAÇÃO METROPOLITANA DE PLANEJAMENTO



RN Nº

416

DESCRIÇÃO DA REFERÊNCIA DE NÍVEL

ALTITUDE

ORIGEM / COTA

DATA DE COLOCAÇÃO

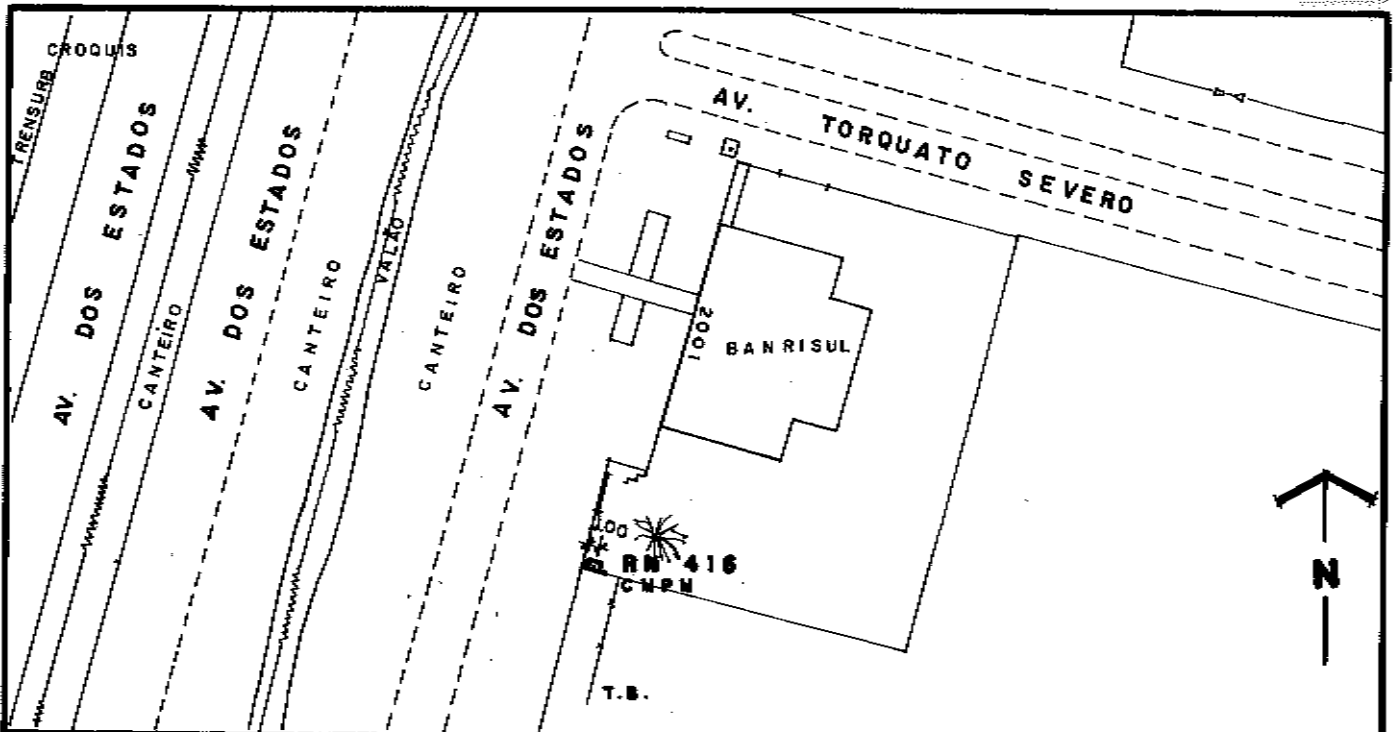


DATUM ALTIMÉTRICO

CMPM

30/05/94

MARÉGRAFO DE IMBITUBA

2,342 m



LOCALIZAÇÃO: CARTA 1:10 00 Nº 2970.4. V

V. 44

OBS.: RN EM SUBSTITUIÇÃO AO RN 266 - IMPLANTADO EM 30/05/94.

OK - REVISADO EM JUN/03 - ENG. LEANDRO