



CONVÊNIO PMPA - METROPLAN  
SECRETARIA DO PLANEJAMENTO MUNICIPAL  
FUNDAÇÃO METROPOLITANA DE PLANEJAMENTO



RN Nº

417

DESCRIÇÃO DA REFERÊNCIA DE NÍVEL

ALTITUDE

ORIGEM / COTA

DATA DE COLOCAÇÃO



DATUM ALTIMÉTRICO

CMPM

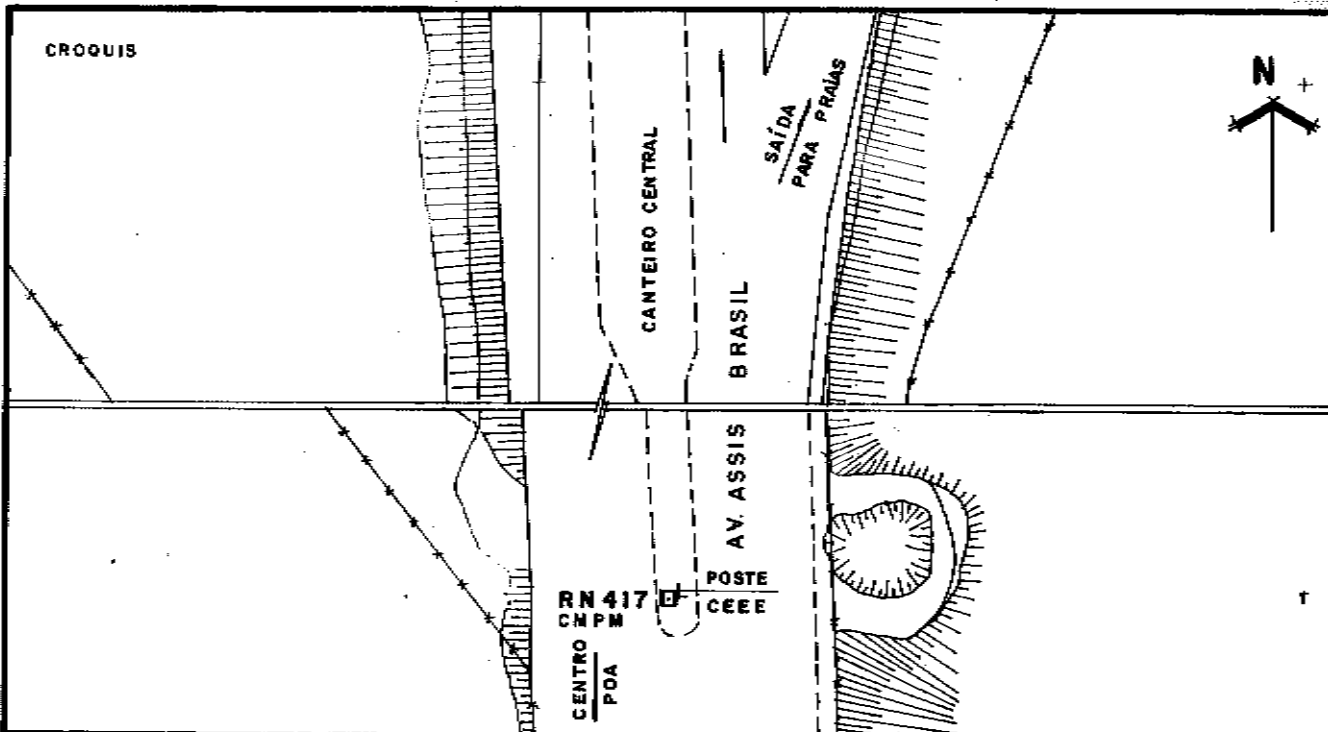
01/06/94

MARÉGRAFO DE IMBITUBA

3,858 m



CROQUIS



LOCALIZAÇÃO : CARTA 1:10.00 Nº 2970.4.V

V.

OBS.: RN EM SUBSTITUIÇÃO AORN 141- IMPLANTADO EM 01/06/94.