



CONVÊNIO PMPA - METROPLAN  
SECRETARIA DO PLANEJAMENTO MUNICIPAL  
FUNDAÇÃO METROPOLITANA DE PLANEJAMENTO



RN Nº

418

DESCRIÇÃO DA REFERÊNCIA DE NÍVEL

ALTITUDE

ORIGEM / COTA

DATA DE COLOCAÇÃO

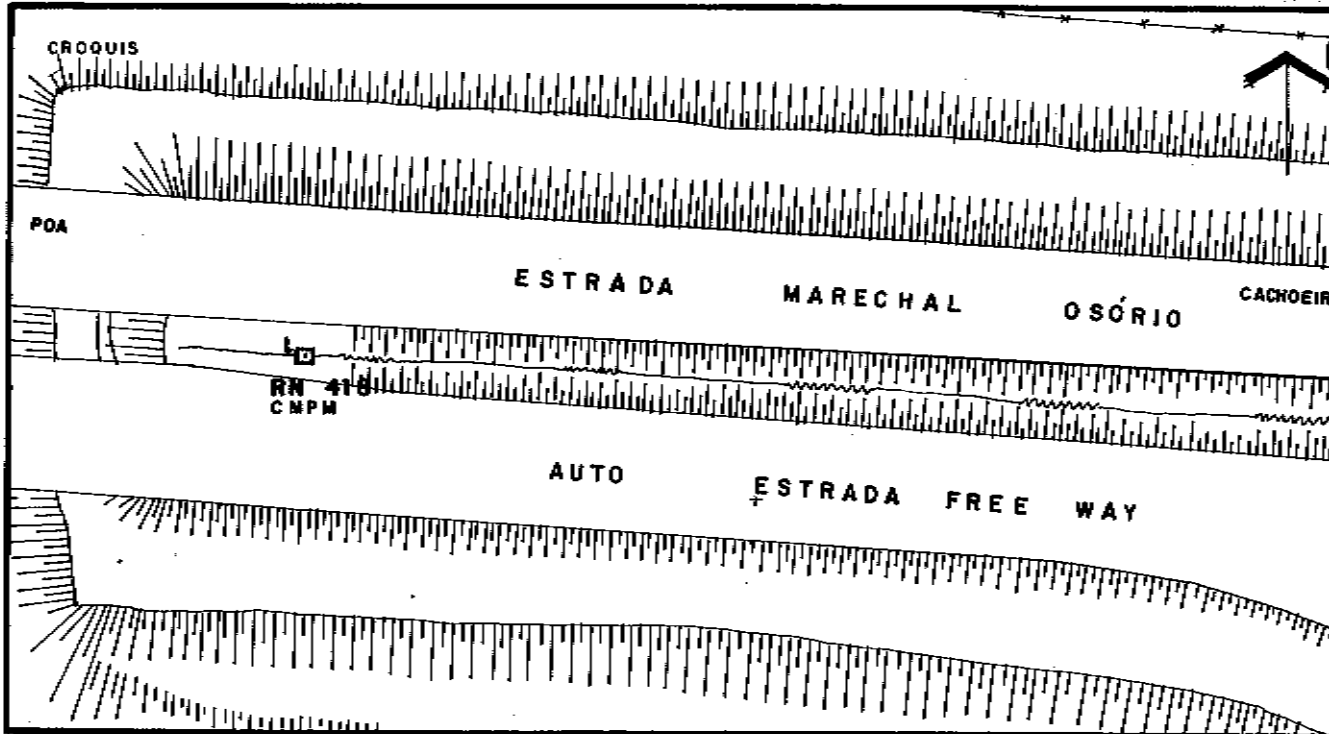


DATUM ALTIMÉTRICO

CMPM

17/05/94

MARÉGRAFO DE IMBITUBA

9,705 m



LOCALIZAÇÃO: CARTA 1:10.00 Nº 2970.4.X

X.7

OBS.: RN 275 TRANSPORTADO PARA RN 418.