



CONVÊNIO PMPA - METROPLAN  
 SECRETARIA DO PLANEJAMENTO MUNICIPAL  
 FUNDAÇÃO METROPOLITANA DE PLANEJAMENTO



RN Nº

043

DESCRIÇÃO DA REFERÊNCIA DE NÍVEL

ALTITUDE

ORIGEM / COTA

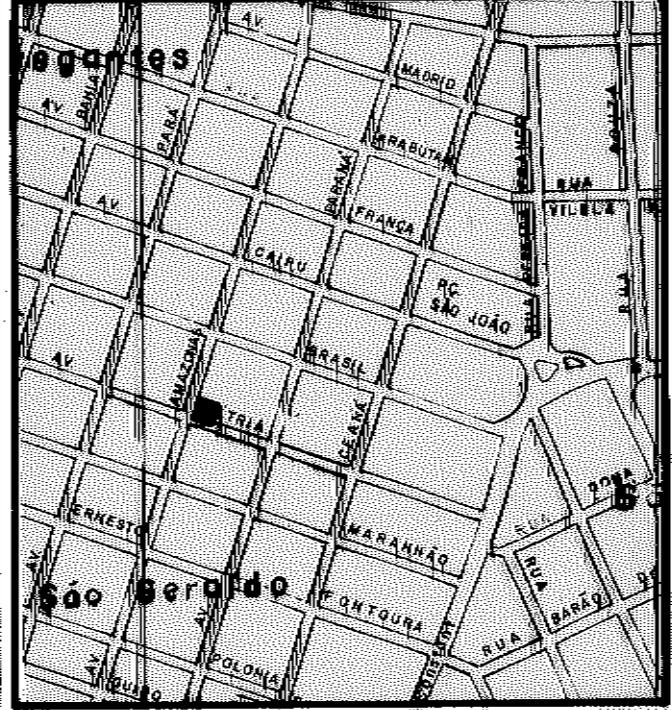
DATA DE COLOCAÇÃO

DATUM ALTIMÉTRICO

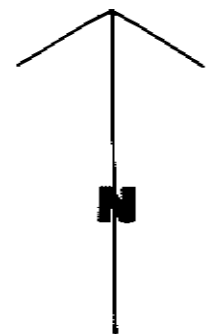
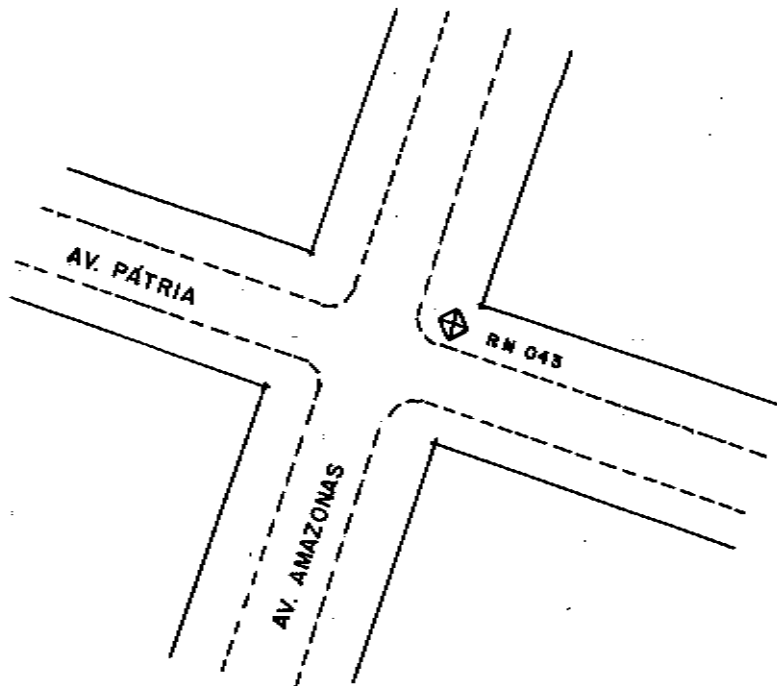
DMAE 3.3333

MARÉGRAFO DE IMBITUBA

2.9933



CROQUIS



LOCALIZAÇÃO: CARTA 1:10.000 Nº 2 987.2.B./08

Fx. = 14 Foto=0831

OBS.:

OK - REVISADO EM JUN/03 - ENG. ROVEDA