



CONVÊNIO PMPA - METROPLAN
 SECRETARIA DO PLANEJAMENTO MUNICIPAL
 FUNDAÇÃO METROPOLITANA DE PLANEJAMENTO



RN Nº

051

DESCRIÇÃO DA REFERÊNCIA DE NÍVEL

ALTITUDE

ORIGEM / COTA

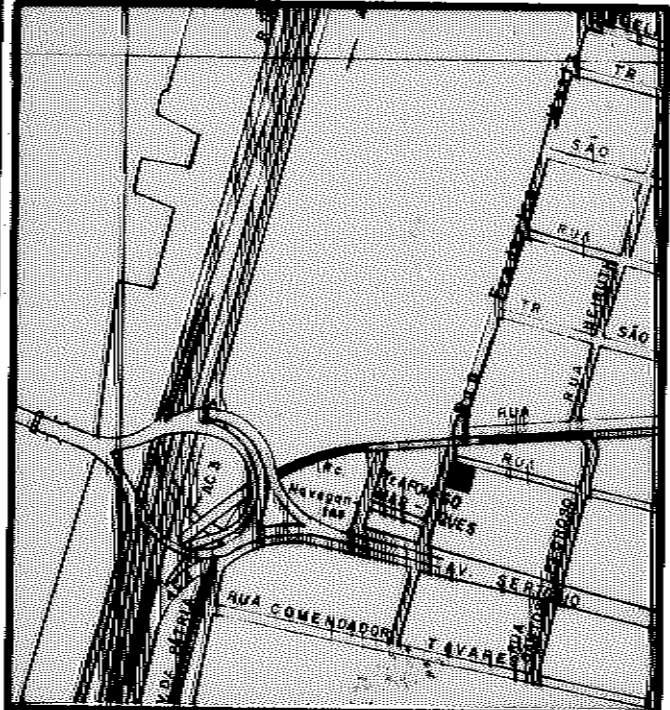
DATA DE COLOCAÇÃO

DATUM ALTIMÉTRICO

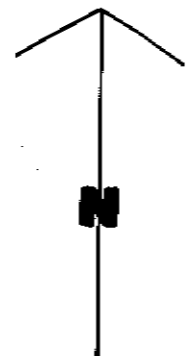
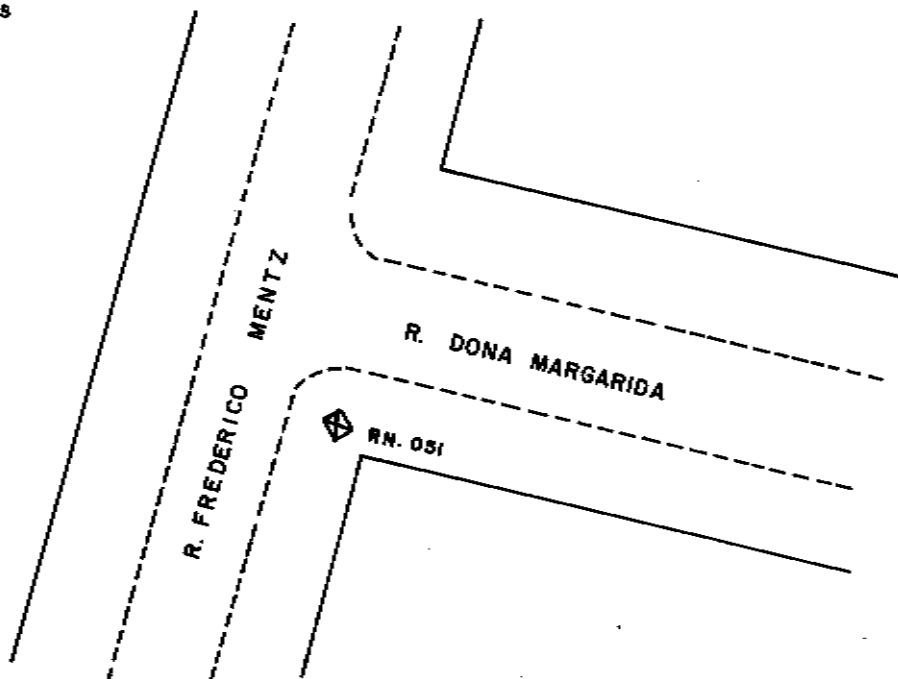
DMAE 2.4913

MARÉGRAFO DE IMBITUBA

2.1513



CROQUIS



LOCALIZAÇÃO: CARTA 1:10.000 Nº 2970.4. U./90

Fx. = 13 Foto=0760

OBS.:

OK - REVISADO EM JUN/03 - ENG. LEANDRO