



CONVÊNIO PMPA - METROPLAN
SECRETARIA DO PLANEJAMENTO MUNICIPAL
FUNDAÇÃO METROPOLITANA DE PLANEJAMENTO



RN Nº

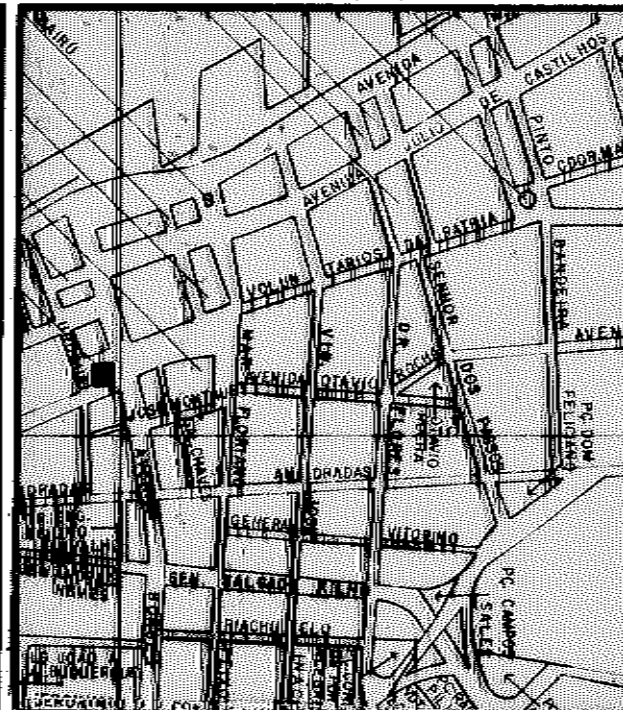

48.3.2

DESCRIÇÃO DA REFERÊNCIA DE NÍVEL

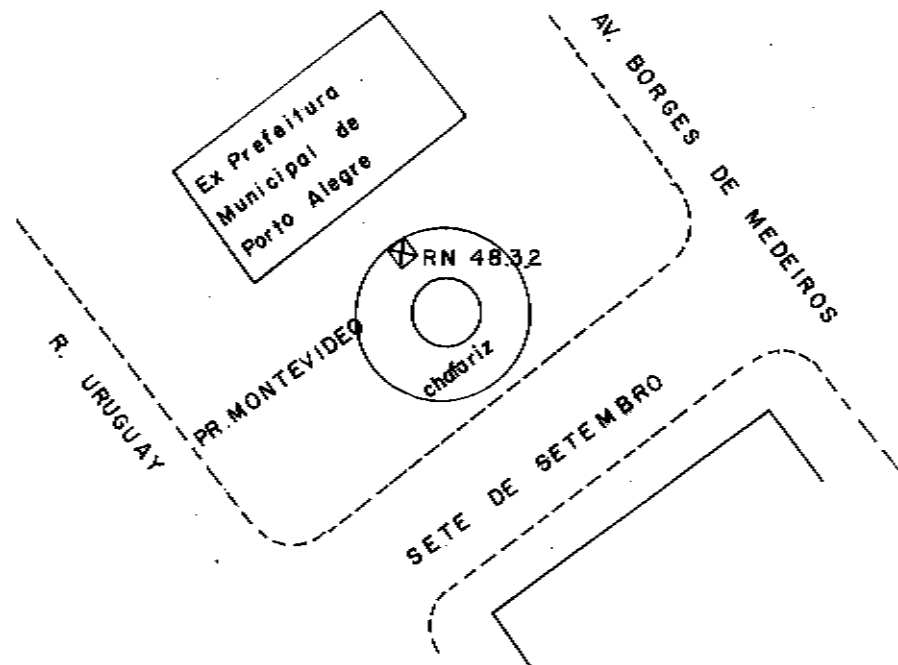
ORIGEM / COTA	DATA DE COLOCAÇÃO	DATUM ALTIMÉTRICO
DSG 4.2254		MARÉGRAFO DE IMBITUBA

ALTITUDE

3.8854



CROQUIS



LOCALIZAÇÃO : CARTA 1:10.000 Nº 2987 I A/44

Fx. - 10 Foto - 0450

OBS : No local está gravado : 4,717m (Valor histórico)