

Bloqueado em 30.11.2010

[Handwritten signature]

001.018.198.104

A CPU-SPM

CONFORME CONTATO, PARA ENCAMINHAMENTOS JUNTO A COORDENAÇÃO - CP VISANDO O BLOQUEIO DO REFERIDO TRECHO DA AV. SEVERO DOLUS, CONFORME MAPA CADASTRAL EM ANEXO.

O BLOQUEIO SOLICITADO ATENDE A DELIBERAÇÃO DA REUNIÃO OCORRIDA NESTA SPM EM 01/09/10 COM PARTICIPAÇÃO DA SPM, SELOPA, SMOV E EPTC.

[Signature]
CARLA ROSANE HILGERT
Arquiteta - 17452
SPM - CPU - UVE
23/11/10

I CP

FICAR BLOQUEIO SOLICITADO, APÓS RETORNA A SELOPA

Em 25/11/10
[Signature]

• A CPU - CRP 2 •

PARA PREVIDÊNCIAS NO SENTIDO DE ATENDIMENTO DA SOLICITAÇÃO DA CPU NA PREMISSA DE 23.11.2010

[Signature] 29/11/10

Quarteirões a Bloquear

02/048	001	003	071	073
	075	077	107	111
	113	115	117	079

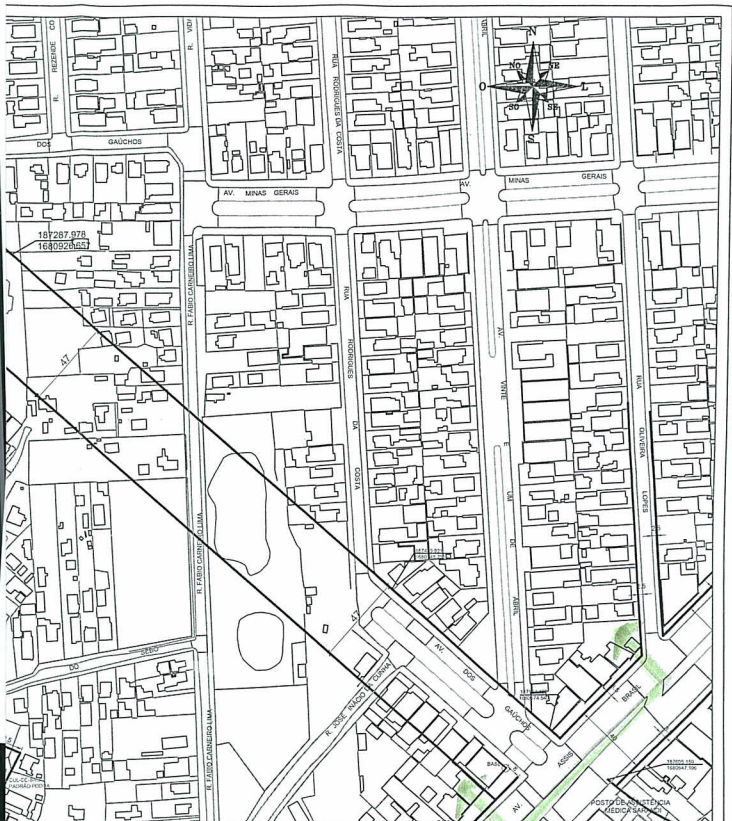
02/050	001	003	005	091
	093	013	029	031

* O bloqueio foi feito por quarteirões face imprecisão das áreas de bloqueio definidas

30.11.10,

Ful

• 190172 207 •
UPV



PREFEITURA MUNICIPAL DE PORTO ALEGRE
 SECRETARIA DE PLANEJAMENTO MUNICIPAL
 UNIDADE DE PLANEJAMENTO VIÁRIO
 SPM - SPU - CPU - UPV

Arquivo: Spm-bm_576UPV\alinhamentos_pddua\2970.4VII

Engenheiro / Arquiteto:

Processo: 001.018198.10.4
 Local: Prolongamento Av. Severo Dullius

ESCALA
 1:2000

Desenho:

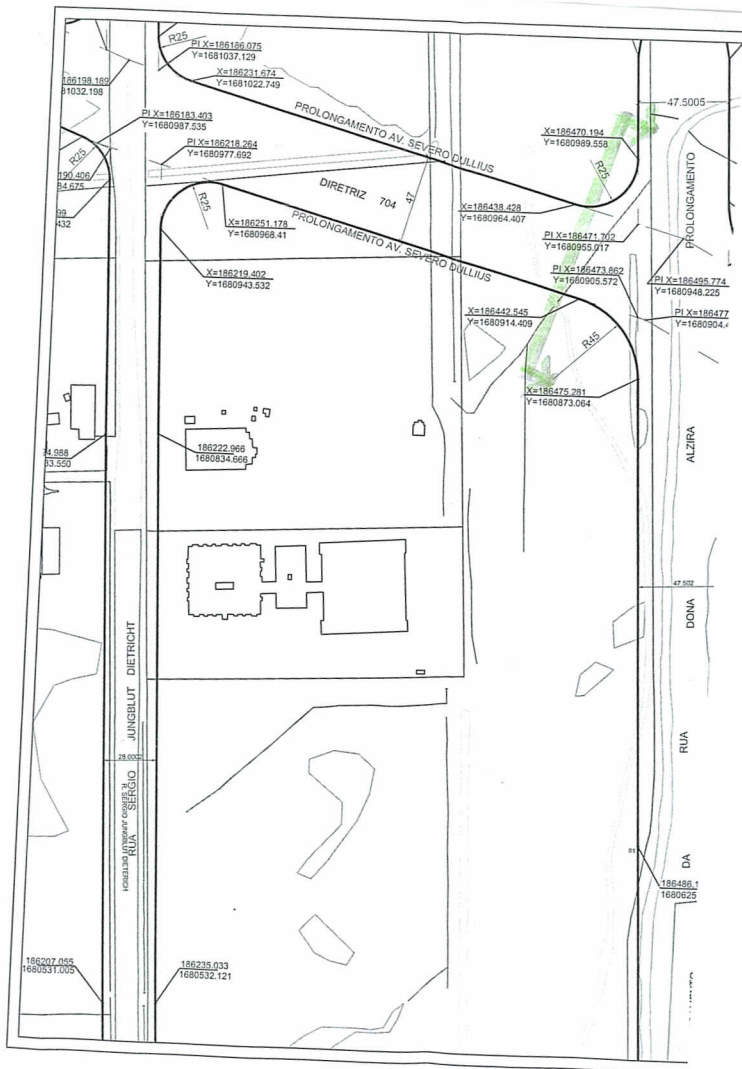
AERO 1:5000

Data:

4V III

CARLA R. ...
 arquiteta

23/11/10



R25
PI X=168196.075
Y=1681037.129
X=168231.474
Y=1681022.749

186198.169
1032.198

PI X=186183.403
Y=1680987.535

PI X=186218.284
Y=1680977.692

X=186470.194
Y=1680989.568

R35
190.496
84.675

39
432

DIRETRIZ 704 47

R45
X=186251.178
Y=1680968.41

X=186438.428
Y=1680964.407

PI X=186471.702
Y=1680955.917

X=186219.402
Y=1680943.532

PI X=186473.862
Y=1680905.572

PI X=186495.774
Y=1680948.225

PI X=186477
Y=1680904.7

X=186442.545
Y=1680914.409

X=186475.281
Y=1680873.064

4.988
13.550

186222.066
1680834.666

ALZIRA

JUNGEILUT DIETRICH

HORIZONTAL ANTOPORE CANTÃO N
RUA SERGIO

47.505
DONA

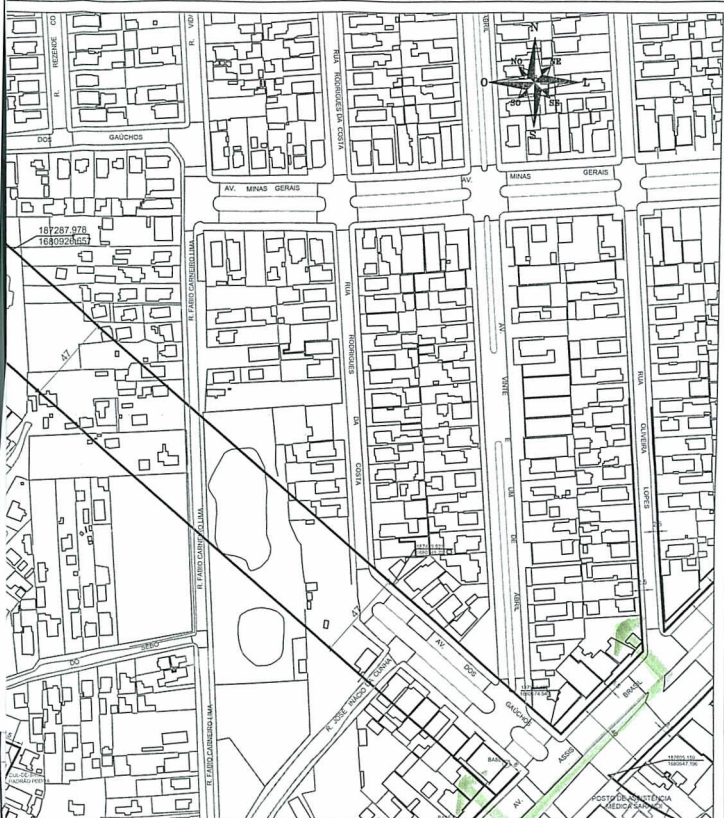
RUA

DA

186486.1
1680623

186207.055
1680531.005

186235.033
1680532.121



PREFEITURA MUNICIPAL DE PORTO ALEGRE
 SECRETARIA DE PLANEJAMENTO MUNICIPAL
 UNIDADE DE PLANEJAMENTO VIÁRIO
 SPM - SPU - CPU - UPV

Arquivo: Spm-bm_576\UPV\alinhamentos_pddual2970.4VII

Engenheiro / Arquiteto:

Processo: 001.018198.10.4

Local: Prolongamento Av. Severo Dullius

ESCALA
1:2000

Desenho:

AERO 1:5000

Data:

4V III

CARLA S. DE MOURA
 2010

23/11/10

=186518.855
=1680988.595
PI X=186520.128
Y=1680934.859

X=186549.731
Y=1680918.613

X=186601.332
Y=1680890.234

=186473.862
680905.572

X=186578.724
Y=1680849.088

X=186550.927
Y=1680842.722

X=186526.000
Y=1680800.433

186534.419
1680607.619

186538.178
1680521.525

X=186730.375
Y=1680819.474

186572.500
1680720.000

186533.500
1680525.000

186533.500
1680525.000

