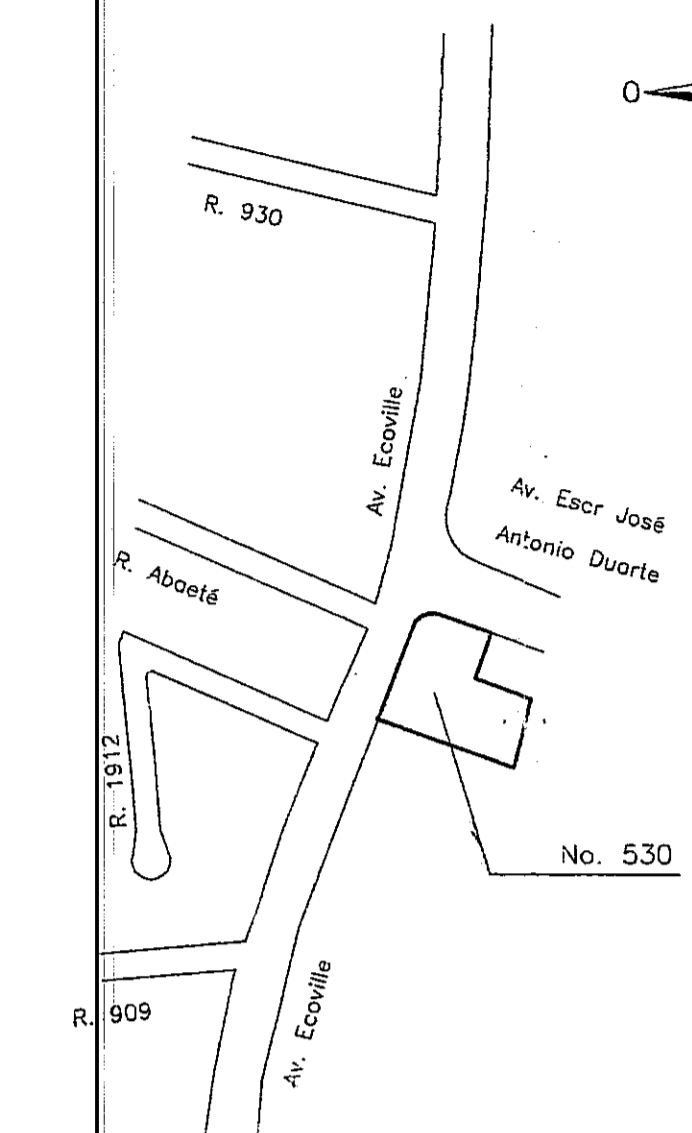
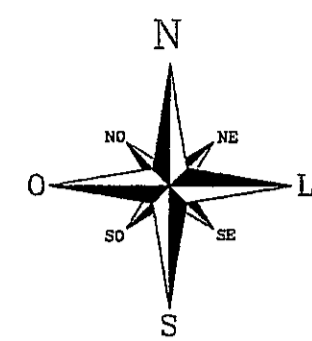


SITUAÇÃO

SEM ESCALA



OBSERVAÇÕES:

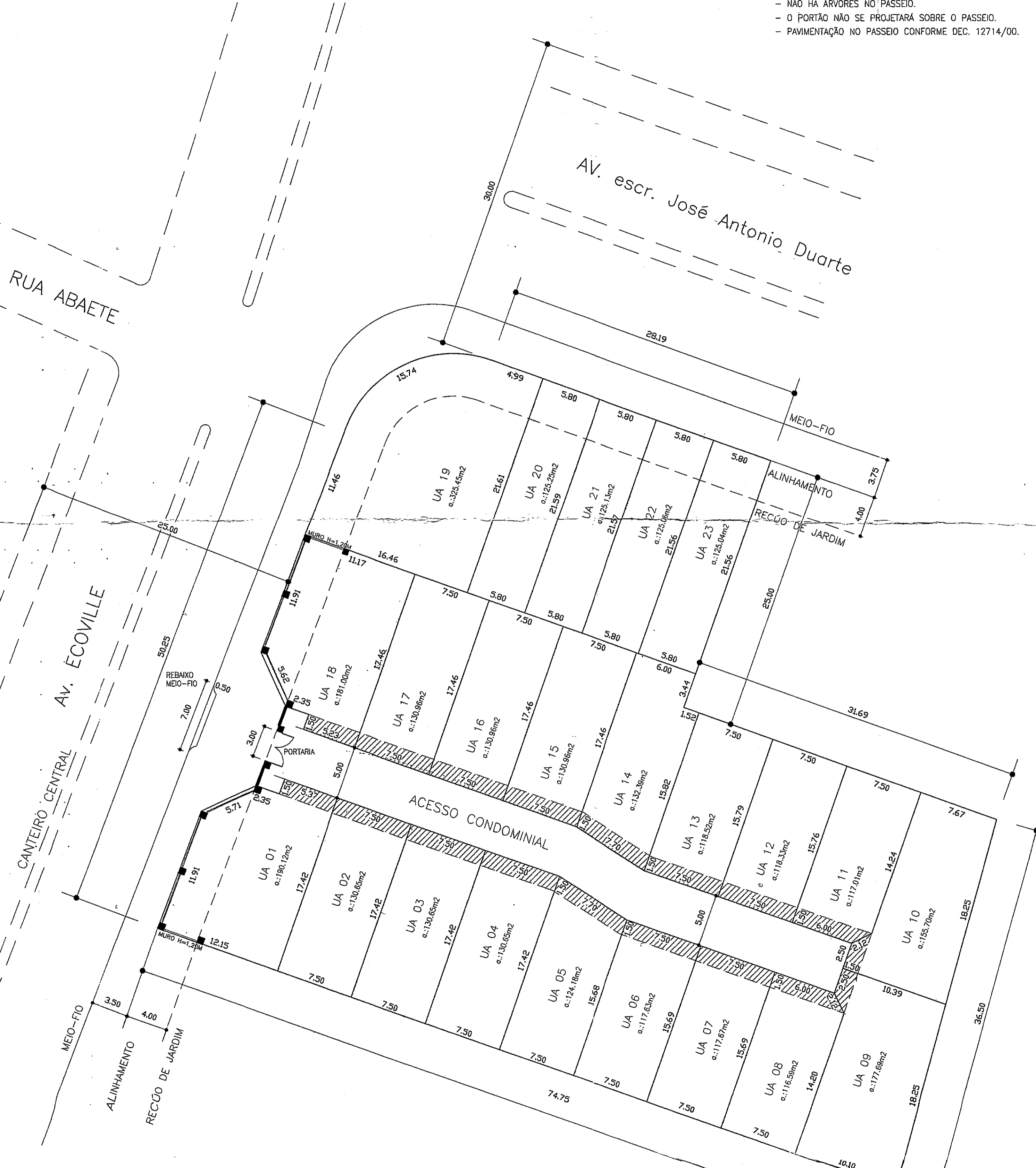
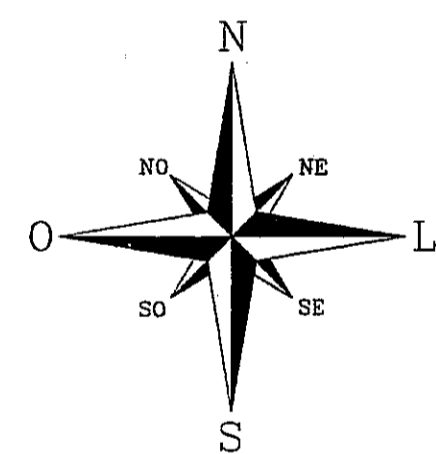
- NÃO INCIDE VEGETAÇÃO SOBRE O TERRENO.
- NÃO HÁ COLETOR PLUVIAL NO TERRENO.
- NÃO HÁ ÁRVORES NO PASSEIO.
- O PORTÃO NÃO SE PROJETARÁ SOBRE O PASSEIO.
- PAVIMENTAÇÃO NO PASSEIO CONFORME DEC. 12714/00.

QUADRO DE ÁREAS

PLANTILHA	m 2	PLANTILHA 2	m 2	PROJETO
1. ÁREA DO SÓCULO (REDESA DE BARRAS POLIGONAL)	3.836,73			3.277,59
2. ÁREA ÚTIL PARA APLICAÇÃO DO REGIME URBANÍSTICO	3.836,73			3.277,59
3. ÁREA ATINGIDA PELO 1º FLOO				
4. ÁREA ÚTIL (ÁREA 1 - ÁREA 3)	3.836,73			3.277,59
5. ÁREA PERMUTADA				

UNIDADES AUTÔNOMAS	DIMENSÕES (m2)	COTA	ÍNDICE DE APROVEITAMENTO		TAXA DE OCUPAÇÃO			OBSERVAÇÃO	
			PROJETO	RESERVA	PROJETO	RESERVA	RESERVA		
01	15,74 x 4,99	209,75	0,00	0,00	209,75	175,00	0,00	175,00	
02	7,50 x 17,42	209,65	0,00	0,00	209,65	120,00	0,00	120,00	
03	7,50 x 17,42	209,65	0,00	0,00	209,65	120,00	0,00	120,00	
04	7,50 x 17,42	209,65	0,00	0,00	209,65	120,00	0,00	120,00	
05	7,50 x 15,87	209,65	0,00	0,00	209,65	100,00	0,00	100,00	
06	7,50 x 15,87	209,65	0,00	0,00	209,65	100,00	0,00	100,00	
07	7,50 x 15,87	209,65	0,00	0,00	209,65	100,00	0,00	100,00	
08	7,50 x 15,87	209,65	0,00	0,00	209,65	100,00	0,00	100,00	
09	7,50 x 15,87	209,65	0,00	0,00	209,65	100,00	0,00	100,00	
10	7,50 x 15,87	209,65	0,00	0,00	209,65	100,00	0,00	100,00	
11	7,50 x 15,87	209,65	0,00	0,00	209,65	100,00	0,00	100,00	
12	7,50 x 15,87	209,65	0,00	0,00	209,65	100,00	0,00	100,00	
13	7,50 x 15,87	209,65	0,00	0,00	209,65	100,00	0,00	100,00	
14	7,50 x 15,87	209,65	0,00	0,00	209,65	100,00	0,00	100,00	
15	7,50 x 15,87	209,65	0,00	0,00	209,65	100,00	0,00	100,00	
16	7,50 x 15,87	209,65	0,00	0,00	209,65	100,00	0,00	100,00	
17	7,50 x 15,87	209,65	0,00	0,00	209,65	100,00	0,00	100,00	
18	7,50 x 15,87	209,65	0,00	0,00	209,65	100,00	0,00	100,00	
19	7,50 x 15,87	209,65	0,00	0,00	209,65	100,00	0,00	100,00	
20	7,50 x 15,87	209,65	0,00	0,00	209,65	100,00	0,00	100,00	
21	7,50 x 15,87	209,65	0,00	0,00	209,65	100,00	0,00	100,00	
22	7,50 x 15,87	209,65	0,00	0,00	209,65	100,00	0,00	100,00	
23	7,50 x 15,87	209,65	0,00	0,00	209,65	100,00	0,00	100,00	
TOTAL 1		3.277,59	4.987,75	0,00	0,00	4.987,75	2.877,54	0,00	2.877,54
ÁREA DE USO COMUM		559,14	0,00	0,00	0,00	0,00	0,00	0,00	0,00
TOTAL 2		3.836,73	4.987,75	0,00	0,00	4.987,75	2.877,54	0,00	2.877,54

ÁREA TOTAL EDIFICADA: 0,00m2



IMPLANTAÇÃO

ESCALA 1/250

FAIXA NÃO EDIFICÁVEL

ACESSO

PREFEITURA MUNICIPAL DE PORTO ALEGRE
SPM - SPU - CPU - UPSD
LICENCIADO
DE ACORDO COM A LEI Nº 1341/99
EM 31.08.03

PREFEITURA MUNICIPAL DE PORTO ALEGRE
SPM - SPU - CPU - UPSD
APROVADO
DE ACORDO COM L.C. Nº 434/99
EMP. ÚNICO 02.30150600.0

Eng.ª Sandra Lúcia Laurer
UPSD/CPU/SPU/SPM
Matr.: 864945

TABELIONATO DE NOTAS DE PORTO ALEGRE
JACY FRANCO BOMBRA IRMÃO - Tabelião
Rua Gen. Câmara, 335 - CEP 90010-202 - Fone: 2521-0216 - POA - RS
Reconheço por AUTENTICIDADE as firmas de JOSÉ SILVA DONBRANSKI e ALDO CATRUGA PINHEIRO, Dou. Pê. Porto Alegre, 29 de março de 2007.
Marco Aurelio Giuliano - Tabelião
Alimentação: R\$4,20 - 15122500 231350-29696

CONDOMÍNIO HORIZONTAL POR UNIDADES AUTÔNOMAS

Av. Ecoville, n. 530 - Loteamento Novo Sarandi

CONTEÚDO: SITUAÇÃO / IMPLANTAÇÃO / PLANILHAS


ESCALA: 1/250 DATA: SET/2003 ARQUIVO: P01.dwg EXPEDIENTE ÚNICO: 002.307506.00.0

RESPONSÁVEL TÉCNICO: Eng.º José Silva Donbranski - CREA 70995 D/PM

PROPRIETÁRIO: [Assinatura]

COLABORADORES: [Assinatura]

PRANCHAS: ÚNICA



Rua 910, N. 450
Área Privativa 99
Porto Alegre - RS
Fone: (051) 3385 9747