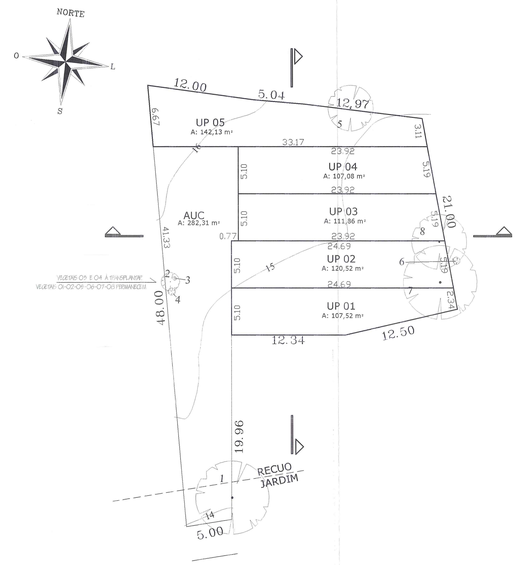

PLANTA BAIXA UNIDADES PRIVATIVAS- ESC: 1/250
CONFORME MENOR POLIGONO

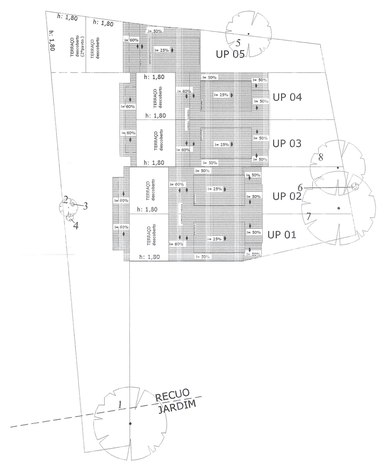

PLANTA DE COBERTURA- ESC 1/250

Planilha 01 — Planilha para condomínios por unidades autônomas de residências unifamiliares- LC 434/99

Dados do terreno		
1	Área titulada	871,9200 m²
2	Área (maior polígono)	871,4200 m²
3	Área atingida PDDUA	- m²
4	Área permutada	- m²
5	Área líquida	- m²
6	Área p/edificação I.A/T.O.(por subunidade)	871,4200 m²
7	Área privativa	589,1100 m²
8	Área condominial	282,3100 m²
9	Total Áreas privativas + condominial	871,4200 m²

Planilha 02

| 1. Dispositivo de controle | | |

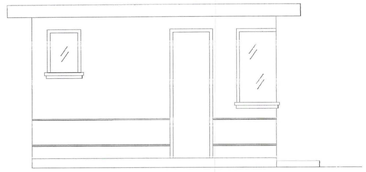

VISTA LATERAL
ESCALA: 1/50

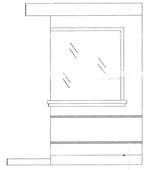

VISTA FRONTAL
ESCALA: 1/50

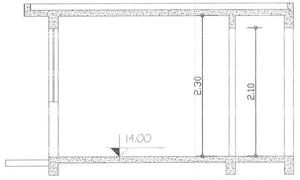

CORTE BB
ESCALA: 1/50

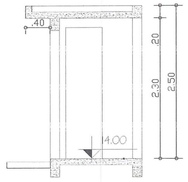

CORTE AA
ESCALA: 1/50

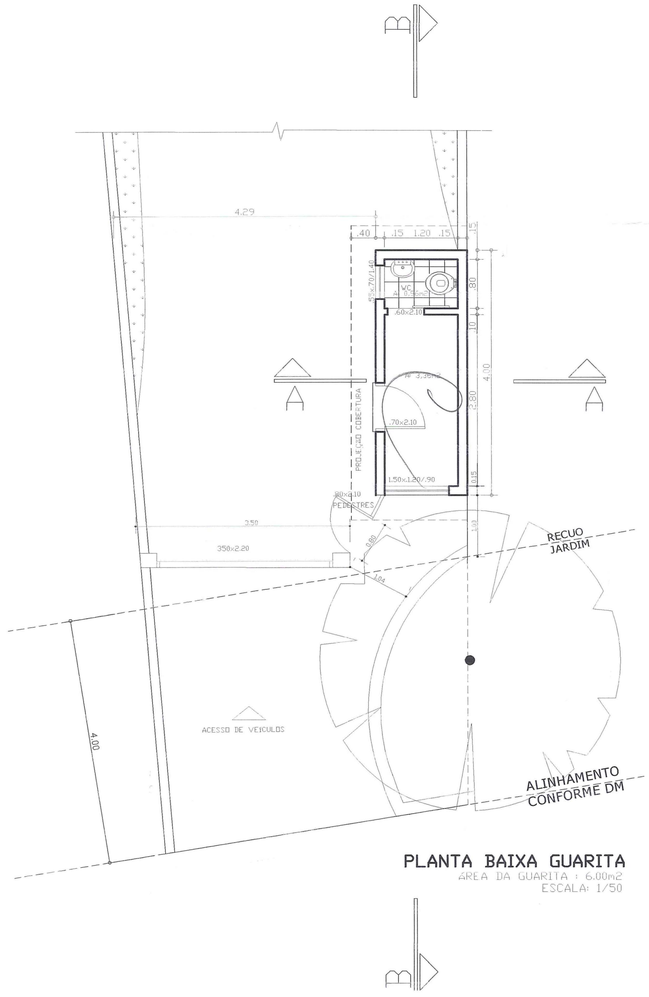

PLANTA BAIXA GUARITA
AREA DA GUARITA : 6.00m2
ESCALA: 1/50

PREFEITURA MUNICIPAL DE PORTO ALEGRE
SPM - SPU - CPU - UPSD
Aprovado e Licenciado
DE ACORDO COM L.C. Nº 434/99
EXP ÚNICO 2.322982.00.3
26/03/10

ESTE DOCUMENTO NÃO PODE SER RETIRADO DO PROCESSO

22

A CARTA DE HABITAÇÃO FICARÁ CONDICIONADA À LIBERAÇÃO:
☒ PELA SMAM ☒ PELO DEP
☐

AS ÁRVORES DEVERÃO SER PROTEGIDAS DURANTE AS OBRAS

606

PROJETO DE CONDOMINIO POR UNIDADES AUTONOMAS
E.U.: 002322982.00.3 RUA GOITACAZ N° 606 - PORTO ALEGRE - RS

CK ENGENHARIA

RESPONSAVEL PROJETO E EXECUÇÃO:
ENG. CELSO VILAMIL FROM - ENG. CARLOS H. ABREU JR.
CREA - 34.159 CREA - 79.495-D

PROPRIETARIO:
CK ENG. LTDA. e PONTO ALTO ENG. LTDA.
FONES: 5248.5446 E 5248.1074

PONTO ALTO ENGENHARIA

ASSUNTO: DETALHAMENTO GUARITA

ESCALA: 1:50

DATA: 18/ 03/ 2010

DESENHISTA:

PRANCHA UNICA Nº: 02

84