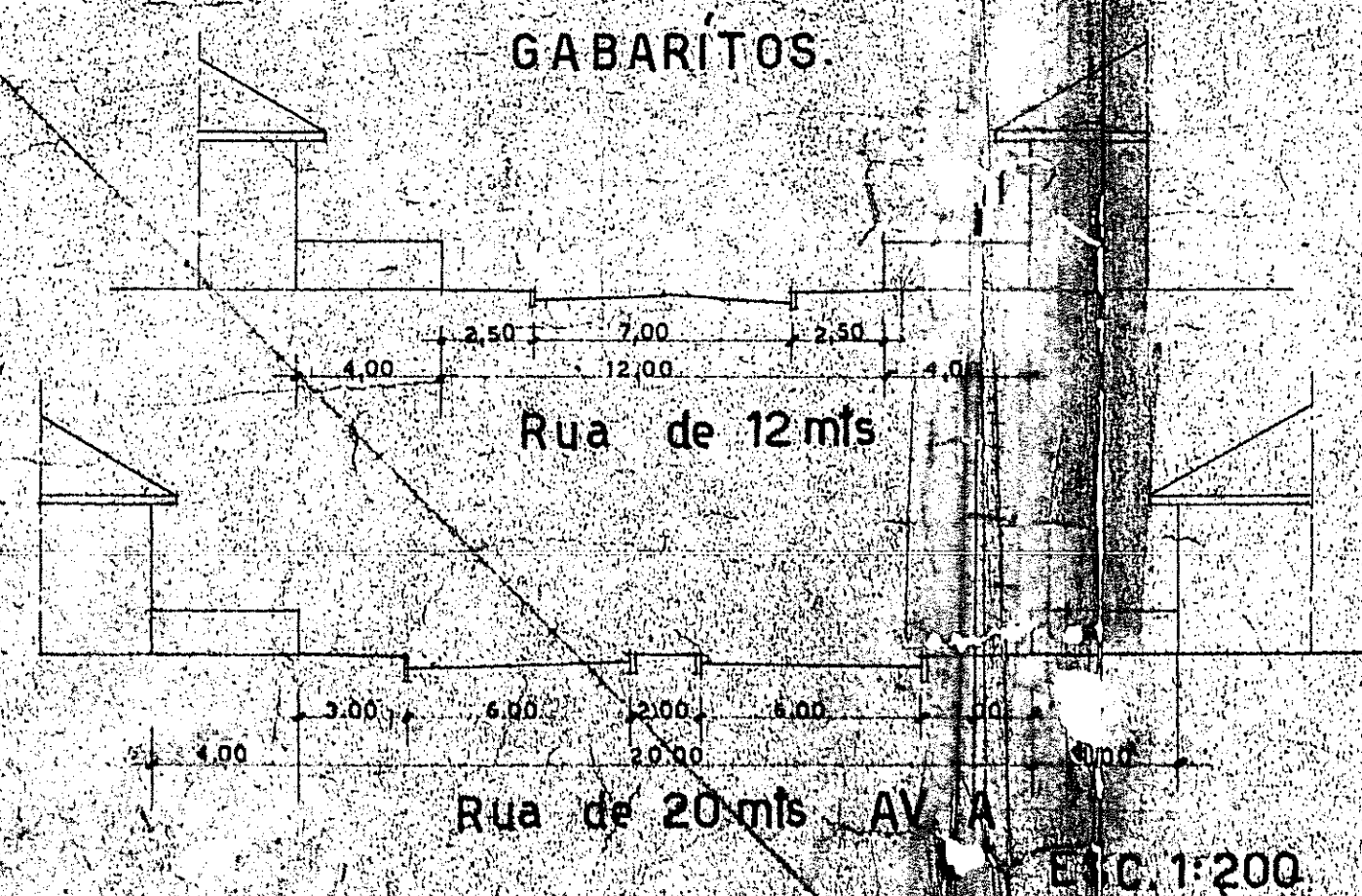
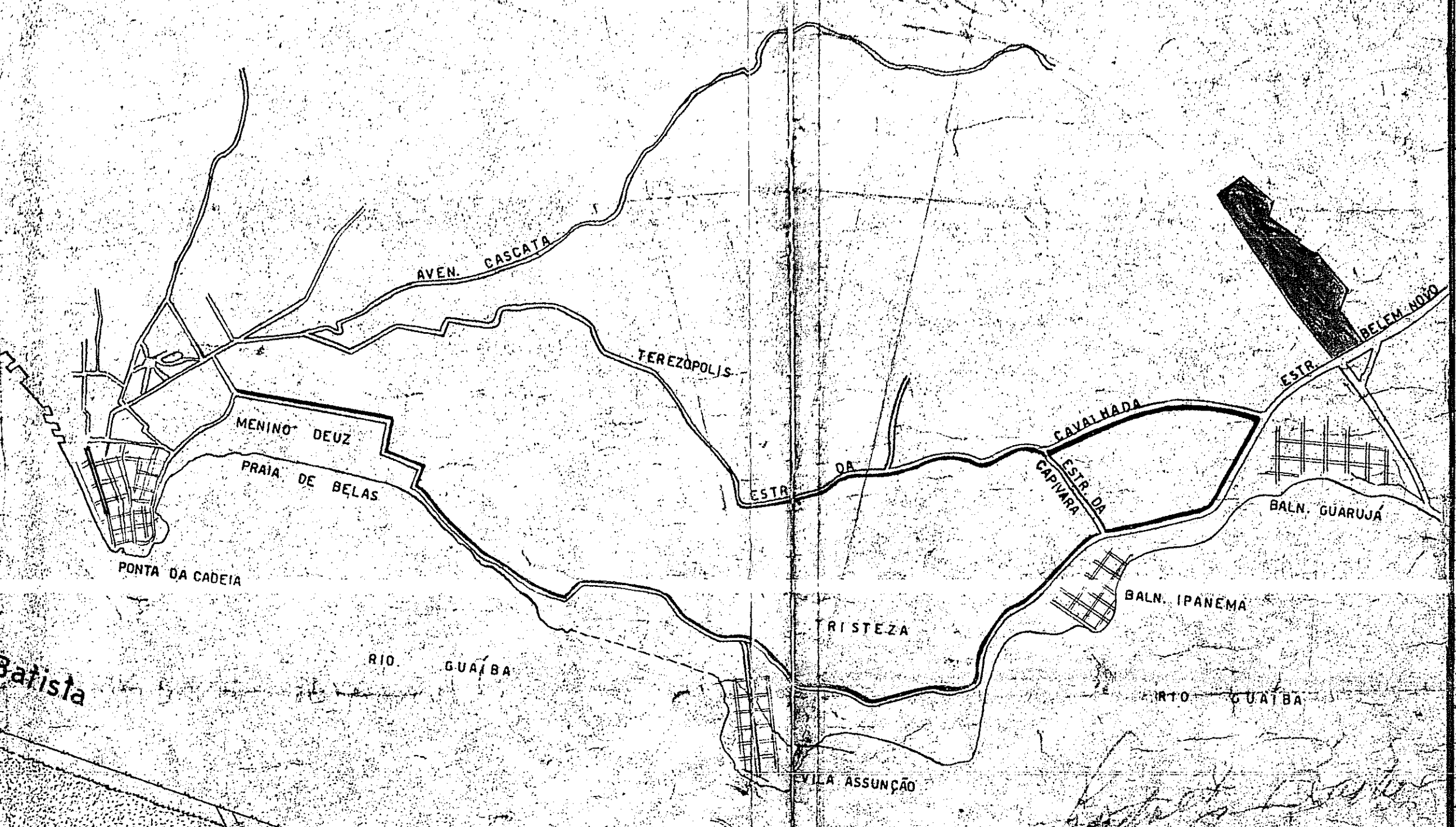
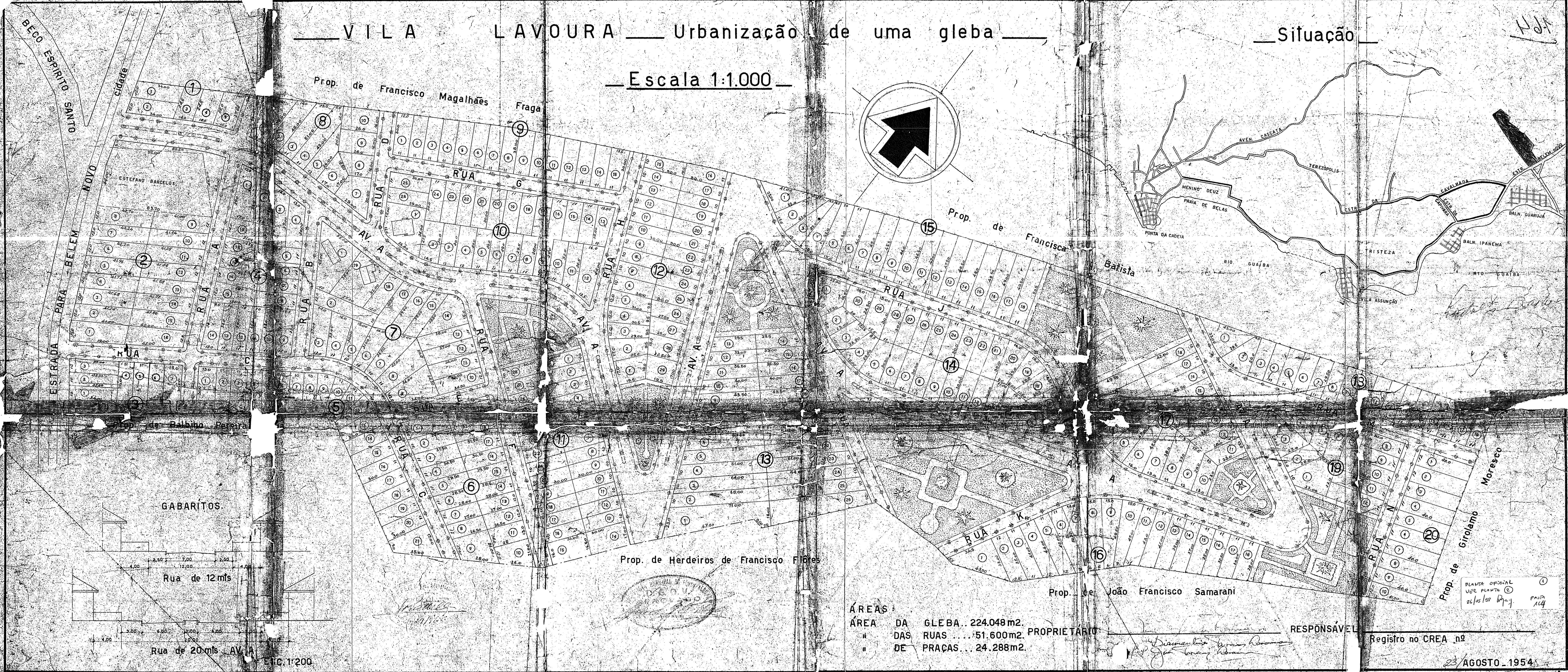



VILA LAVOURA Urbanização de uma gleba

Situação

Escala 1:1.000



Prop. de Herdeiros de Francisco Flores

Prop. de João Francisco Samarani

ÁREAS:
ÁREA DA GLEBA... 224.048 m2.
" DAS RUAS... 51.600 m2. PROPRIETÁRIO
" DE PRAÇAS... 24.288 m2.

RESPONSÁVEL

Registro no CREA nº

23/ AGOSTO - 1954

PLANTA APROVADA PELA COMISSÃO 22.333/53 EM 22/08/54

PLANTA OFICIAL
USE PLANTA Nº
26/05/58 (1/2) p. 164

VILA LAVOURA — Urbanização da

— Escala 1:1.000 —



Propr. de Francisco Magalhães Fraga
1ª ETAPA

ESTEFANO BARCELOS

Propr. de Balbino Pereira Fraga

GABARITOS

RUAS A, B, C, D, E, F

AV. A

ESC 1:20

CADASTRO ADMINISTRATIVO
PROC. 231357.0 EM 13.06.90

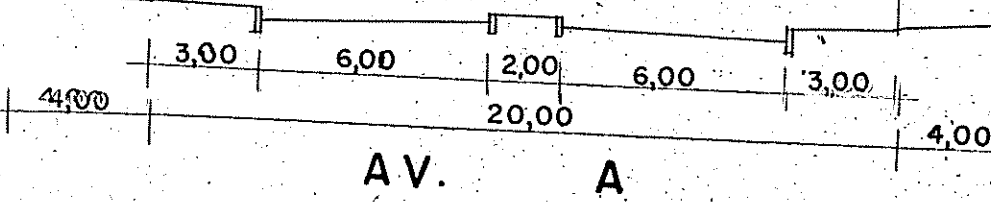
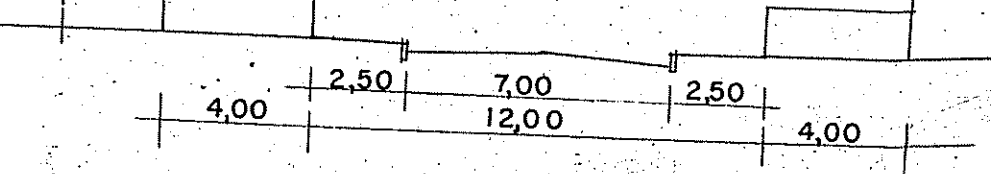
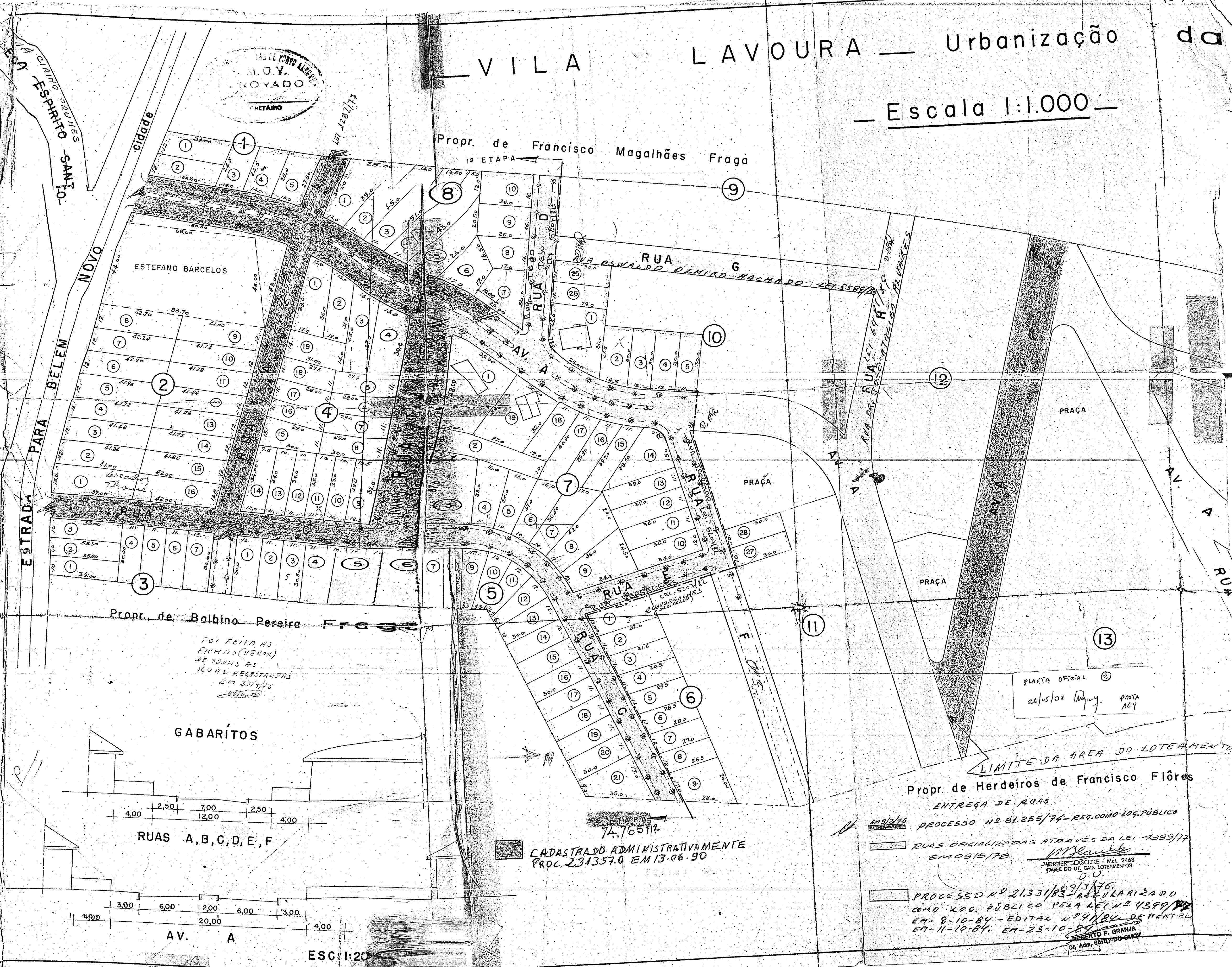
Propr. de Herdeiros de Francisco Flôres
ENTREGA DE RUAS

EMO 31/86 PROCESSO Nº 81.255/74 - REG. COMO LOG. PÚBLICO
RUAS OFICIALIZADAS ATRAVÉS DA LEI 4399/77
EMO 913/78

PROCESSO Nº 21.331/83 REGULARIZADO
COMO LOG. PÚBLICO PELA LEI Nº 4399/77
EM-8-10-84 - EDITAL Nº 41/84 DE FÉRTIL
EM-11-10-84. EM-23-10-84

PLANTA OFICIAL 2
21/05/83 Arq. p. 164

LIMITE DA ÁREA DO LOTEAMENTO



MERNER CLASCIKE - Mat. 2463
ENGENHEIRO DO CAD. LOTEAMENTOS
D. U.
ROBERTO F. GRANIA
Pl. Adm. 08/87-00-5000